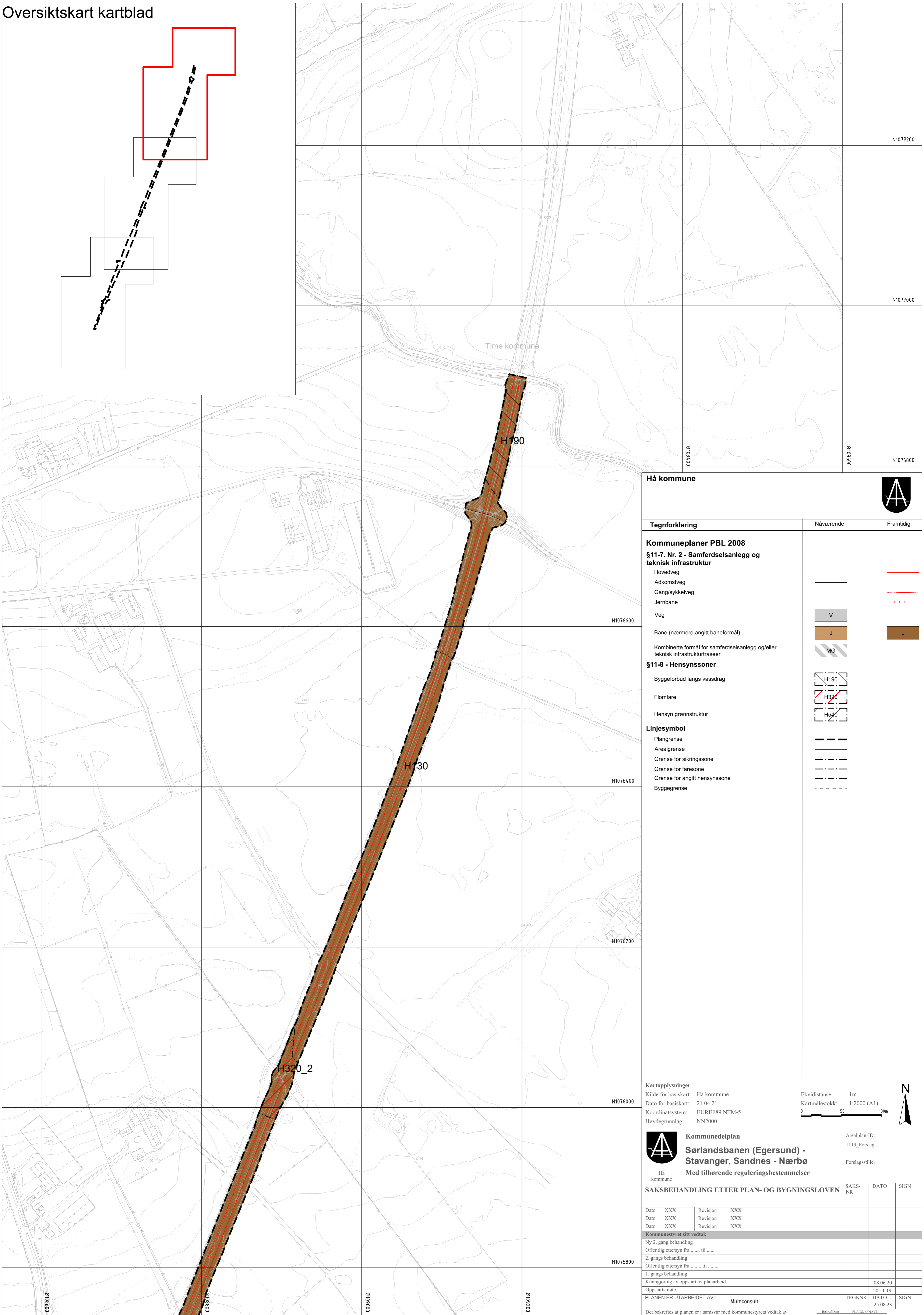
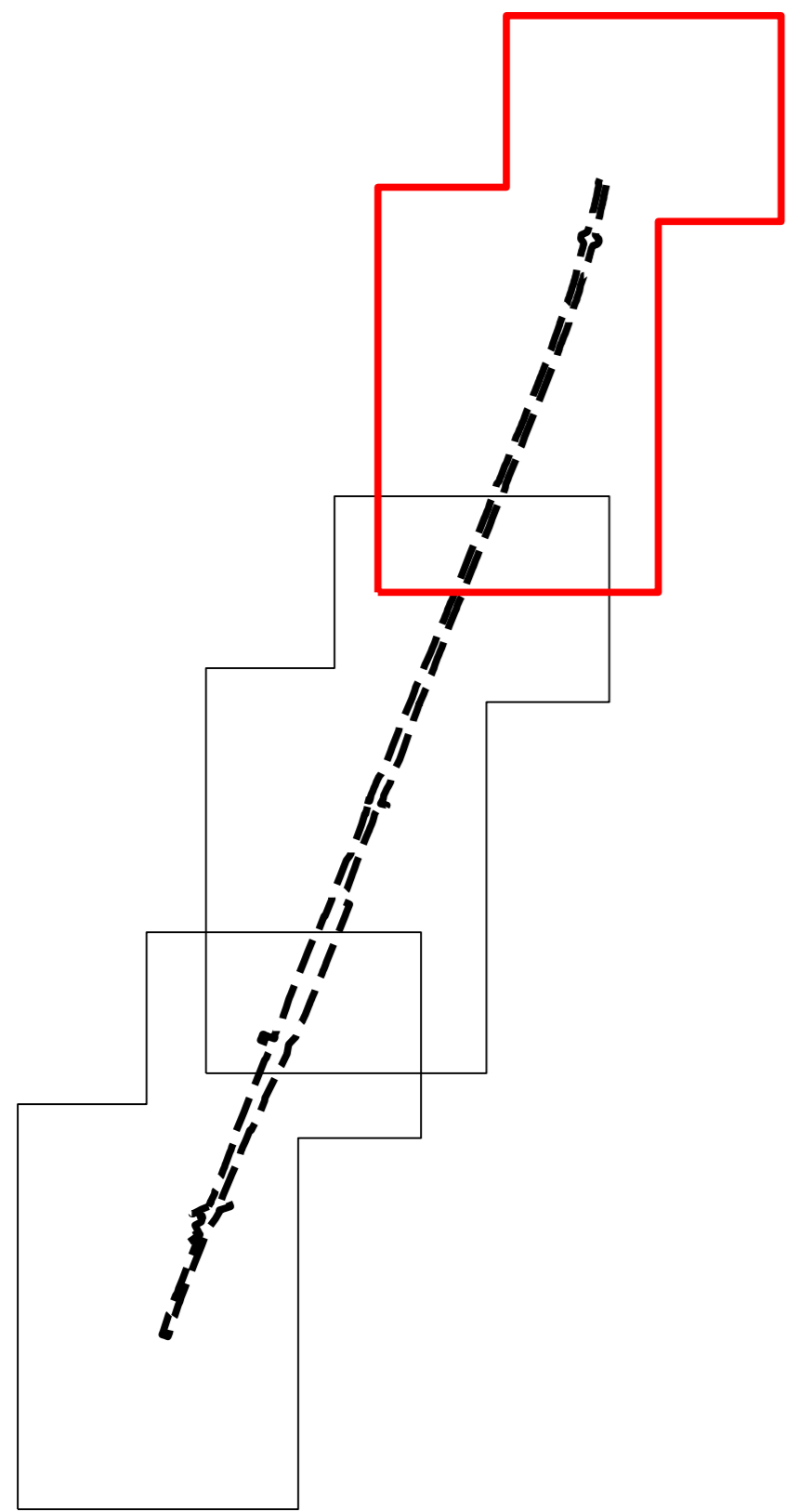


Oversiktskart kartblad



Hå kommune		
Tegnforklaring	Nåværende	Framtidig
Kommuneplaner PBL 2008 §11-7. Nr. 2 - Samferdselsanlegg og teknisk infrastruktur Hovedveg Adkomstveg Gang/sykkelveg Jernbane Veg Bane (nærmere angitt baneformål) Kombinerte formål for samferdselsanlegg og/eller teknisk infrastrukturtraseer §11-8 - Hensynssoner Byggeforbud langs vassdrag Flomfare Hensyn grønnstruktur Linjesymbol Plangrense Arealgrense Grense for sikringsone Grense for faresone Grense for angitt hensynszone Byggegrense		

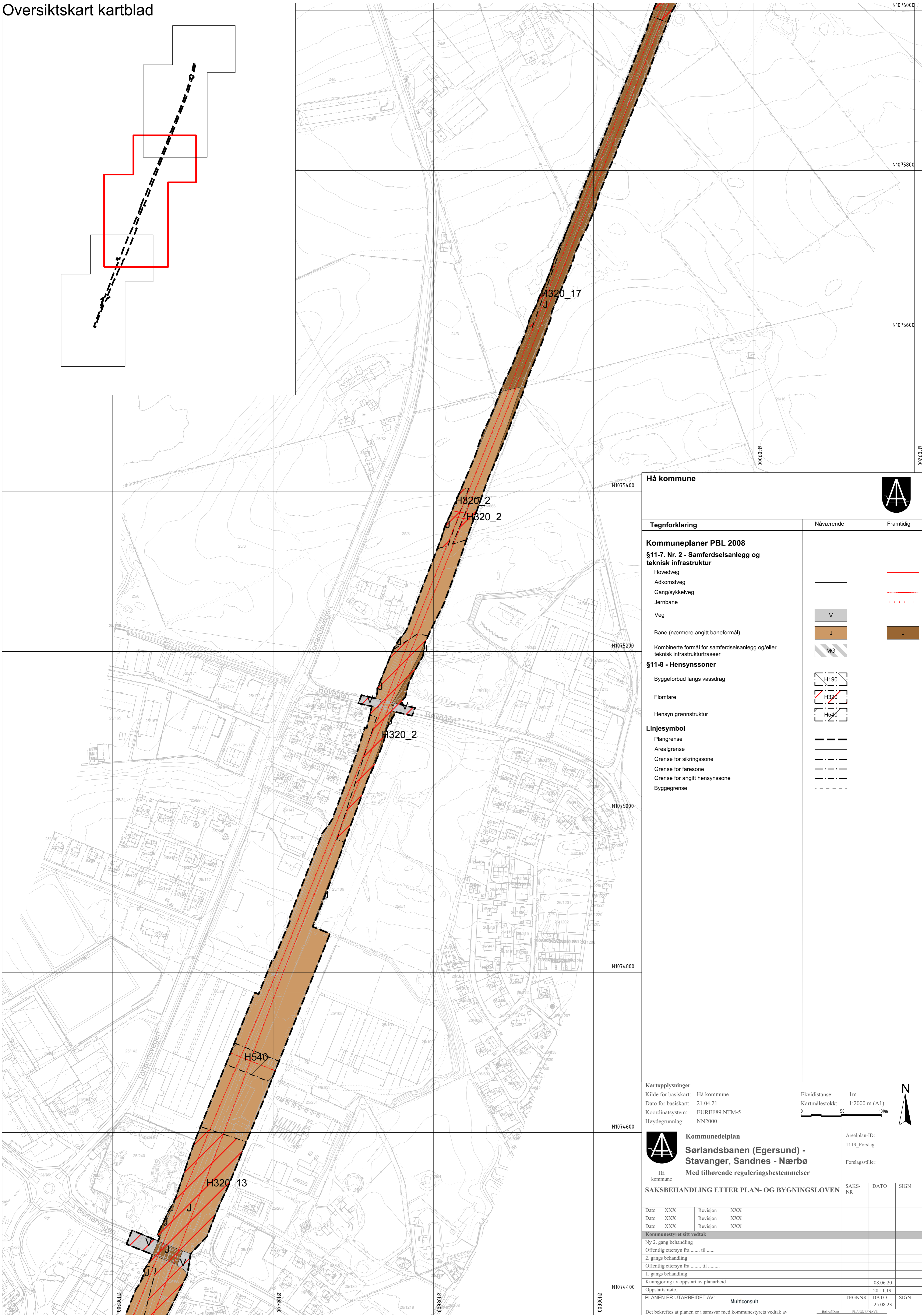
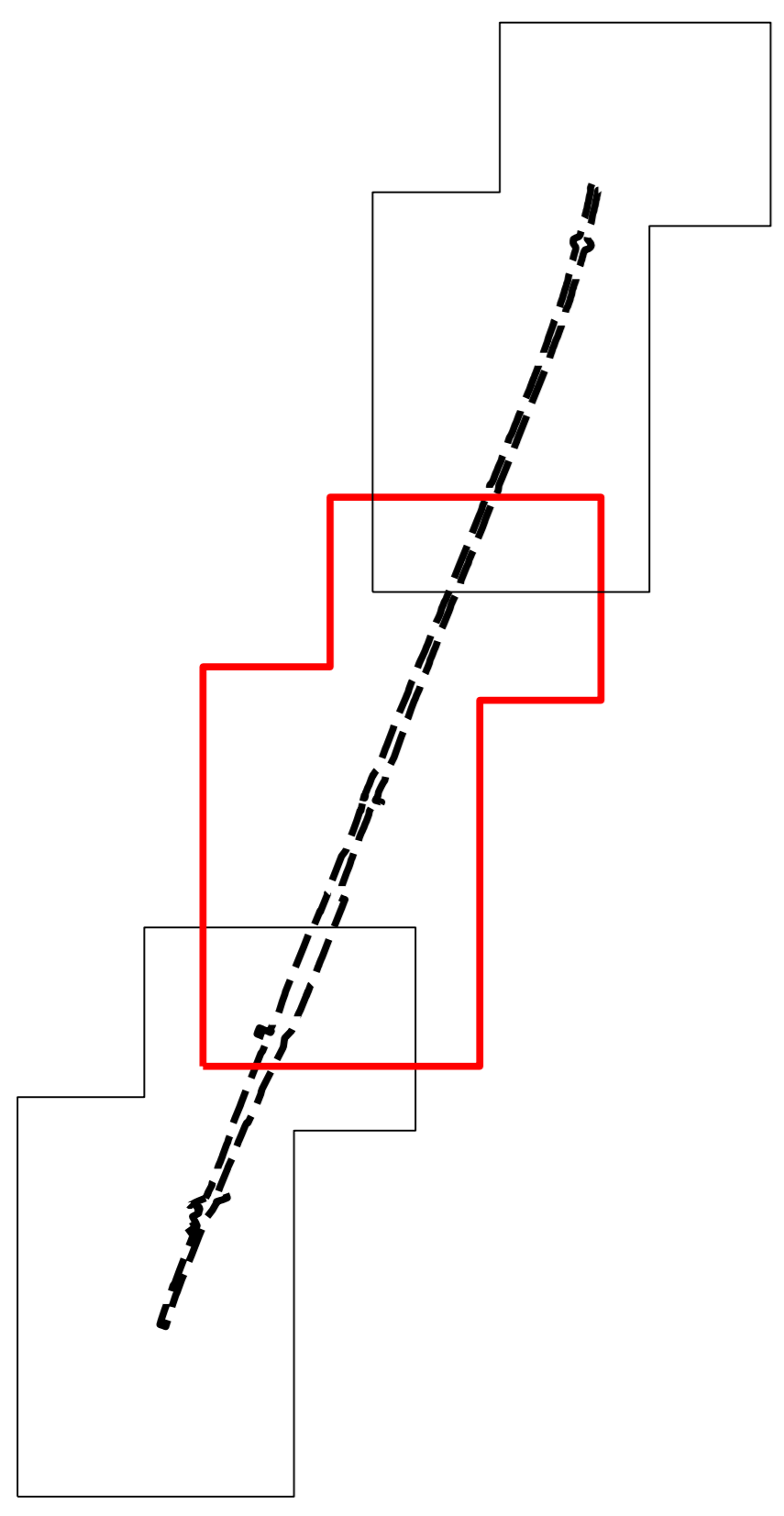
Kartopplysninger
 Kilde for basiskart: Hå kommune
 Dato for basiskart: 21.04.21
 Koordinatsystem: EUREF89.NTM-5
 Høydegrunnlag: NN2000
 Ekvidistanse: 1m
 Kartmålestokk: 1:2000 (A1)
 0 50 100m

Kommunedelplan
Sørlandsbanen (Egersund) - Stavanger, Sandnes - Nærbø
 Med tilhørende reguleringsbestemmelser
 Hå kommune
 Arealplan-ID: 1119_Forslag
 Forslagsstiller:


SAKSBEHANDLING ETTER PLAN- OG BYGNINGSLOVEN		SAKS-NR	DATO	SIGN
Dato	XXX	Revisjon	XXX	
Dato	XXX	Revisjon	XXX	
Dato	XXX	Revisjon	XXX	
Kommunestyret sitt vedtak				
Ny 2. gangs behandling				
Offentlig ettersyn fra til				
2. gangs behandling				
Offentlig ettersyn fra til				
1. gangs behandling				
Kunngjøring av oppstart av planarbeid				
Oppstartsmøte...				
PLANEN ER UTARBEIDET AV: Multiconsult				
TEGNNR. DATO SIGN.				
25.08.23				

Det bekrefteas at planen er i samsvar med kommunestyrets vedtak av _____

Oversiktskart kartblad



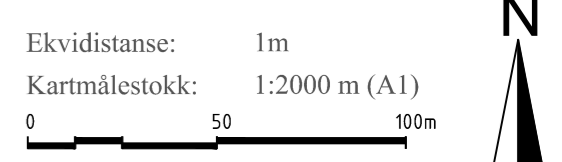
Hå kommune



Tegnforklaring	Nåværende	Framtidig
Kommuneplaner PBL 2008		
§11-7. Nr. 2 - Samferdselsanlegg og teknisk infrastruktur		
Hovedveg	—	—
Adkomstveg	—	—
Gang/sykkelveg	—	—
Jernbane	—	—
Veg	V	V
Bane (nærmere angitt baneformål)	J	J
Kombinerte formål for samferdselsanlegg og/eller teknisk infrastrukturtraseer	MG	MG
§11-8 - Hensynssoner		
Byggeforsbud langs vassdrag	H190	H190
Flomfare	H320	H320
Hensyn grønstruktur	H540	H540
Linjesymbol		
Plangrense	—	—
Arealgrense	—	—
Grense for sikringsone	—	—
Grense for faresone	—	—
Grense for angitt hensynszone	—	—
Byggegrense	—	—

Kartopplysninger
 Kilde for basiskart: Hå kommune
 Dato for basiskart: 21.04.21
 Koordinatsystem: EUREF89.NTM-5
 Høydegrunnlag: NN2000

Ekvidistanse: 1m
 Kartmålestokk: 1:2000 m (A1)



Kommunedelplan
Sørlandsbanen (Egersund) - Stavanger, Sandnes - Nærbø
 Med tilhørende reguleringsbestemmelser

Hå kommune

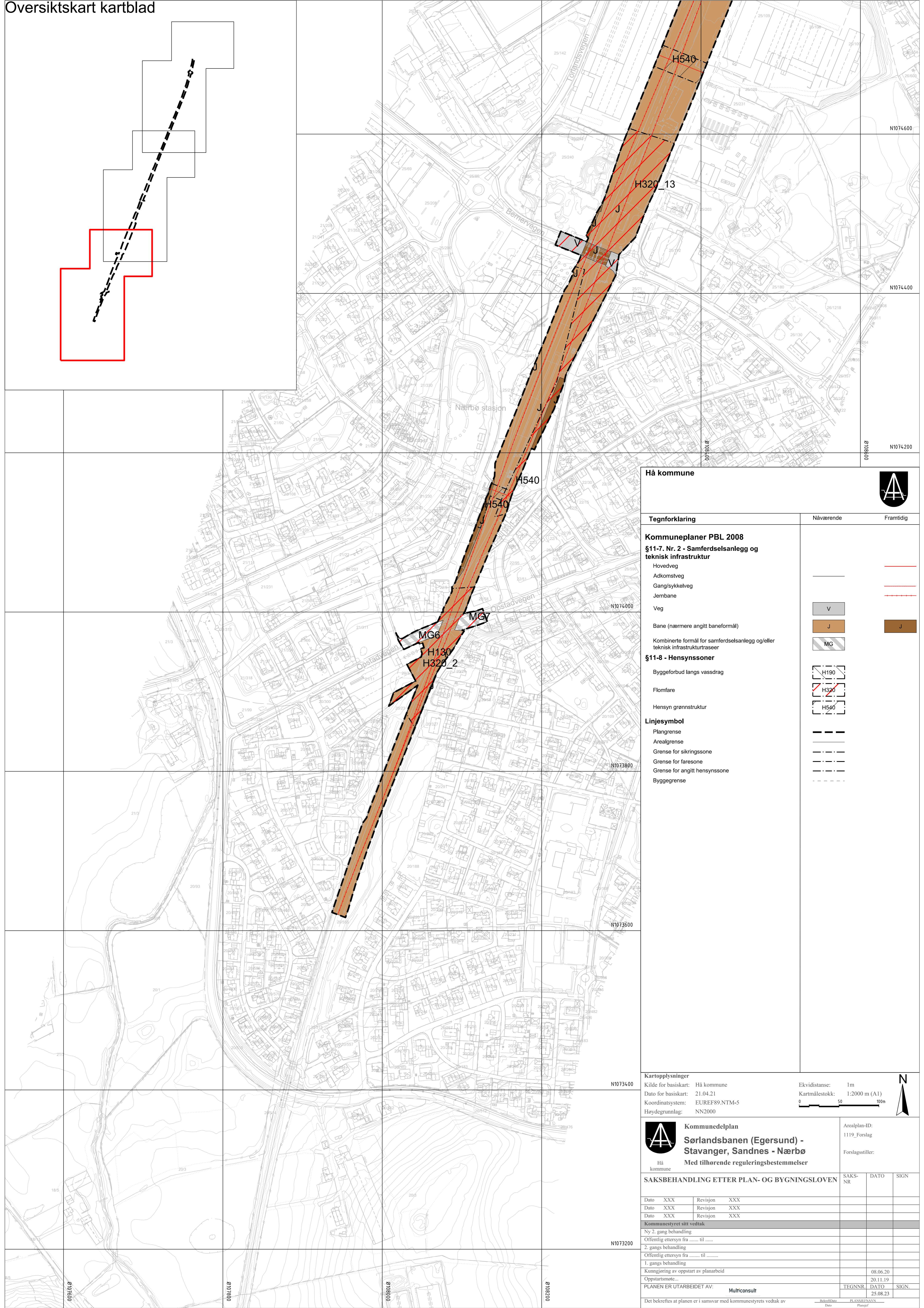
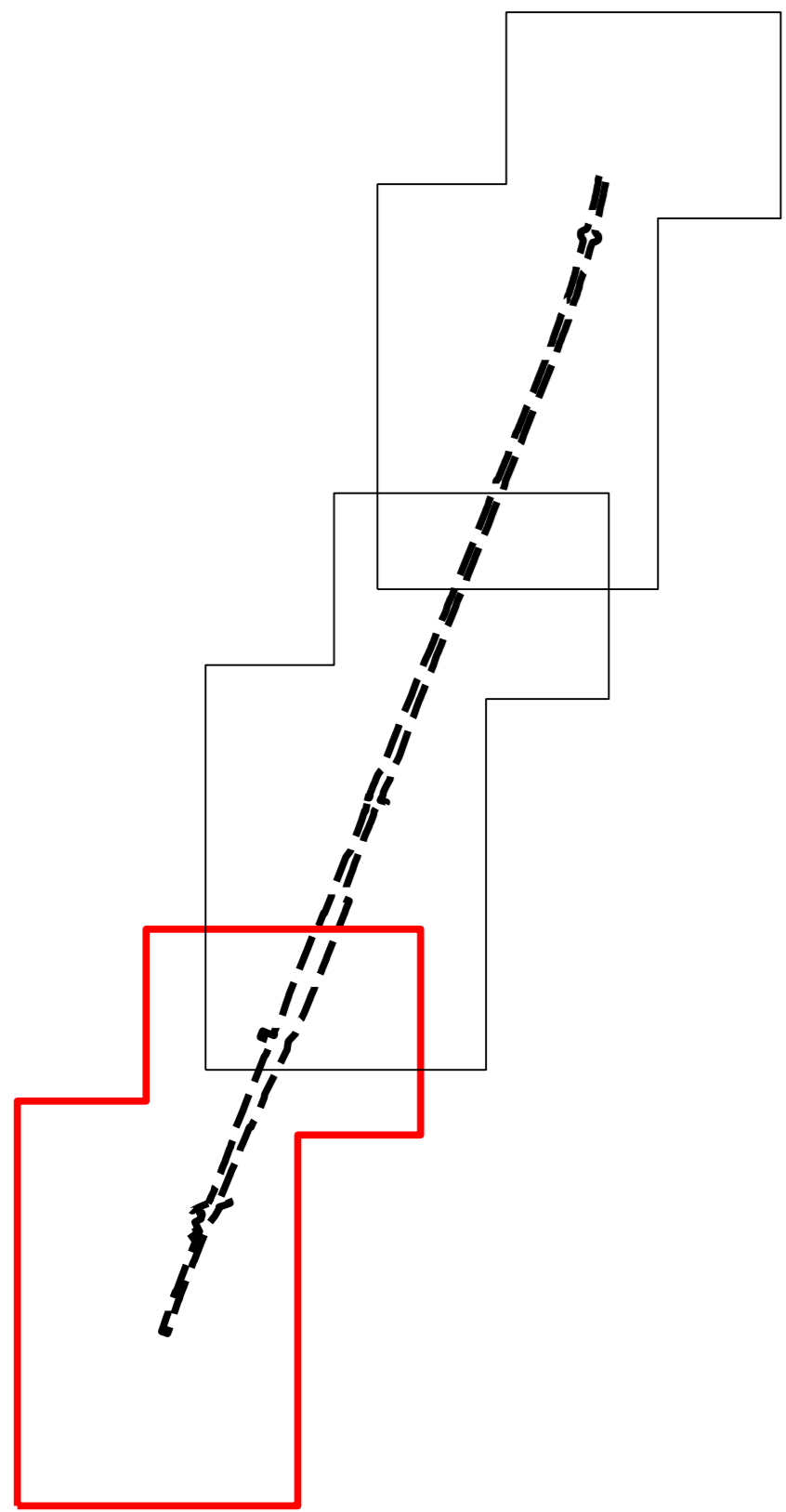
Arealplan-ID: 1119_Forslag
 Forslagsstiller:

SAKSBEHANDLING ETTER PLAN- OG BYGNINGSLOVEN			SAKS-NR	DATO	SIGN
Dato	XXX	Revisjon	XXX		
Dato	XXX	Revisjon	XXX		
Dato	XXX	Revisjon	XXX		
Kommunestyret sitt vedtak					
Ny 2. gang behandling					
Offentlig ettersyn fra til					
2. gangs behandling					
Offentlig ettersyn fra til					
1. gangs behandling					
Kunngjøring av oppstart av planarbeid				08.06.20	
Opplagsmøte...				20.11.19	
PLANEN ER UTARBEIDET AV:			Multiconsult	TEGNNR.	DATO
Det bekrefte at planen er i samsvar med kommunestyrets vedtak av				25.08.23	SIGN.

Det bekrefte at planen er i samsvar med kommunestyrets vedtak av

Bekreftet av: _____
 Date: _____

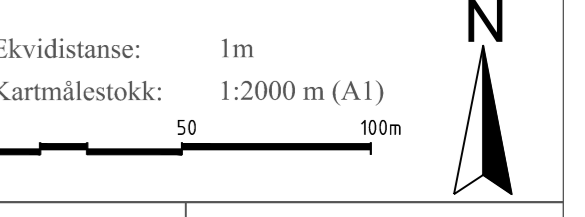
PLANSJEF



Tegnforklaring	Nåværende	Framtidig
Kommuneplaner PBL 2008		
§11-7. Nr. 2 - Samferdselsanlegg og teknisk infrastruktur		
Hovedveg	—	—
Adkomstveg	—	—
Gang/sykkelveg	—	—
Jernbane	—	—
Veg	V	V
Bane (nærmere angitt baneformål)	J	J
Kombinerte formål for samferdselsanlegg og/eller teknisk infrastrukturtraseer	MG	MG
§11-8 - Hensynssoner		
Byggeforbud langs vassdrag	H190	H190
Flomfare	H320	H320
Hensyn grønstruktur	H540	H540
Linjesymbol		
Plangrense	---	---
Arealgrense	—	—
Grense for sikringsone	---	---
Grense for faresone	---	---
Grense for angitt hensynssone	---	---
Byggegrense	---	---

Kartopplysninger

Kilde for basiskart: Hå kommune
 Dato for basiskart: 21.04.21
 Koordinatsystem: EUREF89.NTM-5
 Høydegrunnlag: NN2000



Kommunedelplan
Sørlandsbanen (Egersund) - Stavanger, Sandnes - Nærbø
 Med tilhørende reguleringsbestemmelser

Hå kommune

Arealplan-ID: 1119_Forslag
 Forslagsstiller:

SAKSBEHANDLING ETTER PLAN- OG BYGNINGSLOVEN		SAKS-NR	DATO	SIGN
Dato	XXX	Revisjon	XXX	
Dato	XXX	Revisjon	XXX	
Dato	XXX	Revisjon	XXX	
Kommunestyret sitt vedtak				
Ny 2. gang behandling				
Offentlig ettersyn fra til				
2. gangs behandling				
Offentlig ettersyn fra til				
1. gangs behandling				
Kunngjøring av oppstart av planarbeid				
Opstartsme...				
PLANEN ER UTARBEIDET AV: Multiconsult				
		TEGNNR.	DATO	SIGN.
			25.08.23	