

Regulert areal = 148 663.7m²






EIERFORM

29.09.2021 KB

PLANID 3803 20200188



Tegnforklaring

-  Formålsgrense N2
-  Planens avgrensning N2
-  Grense for midl. bygge- anleggsområde
-  felles
-  annen eierform