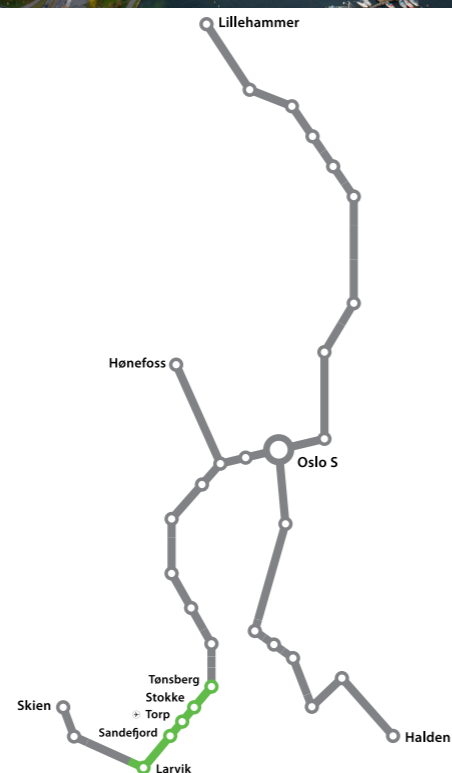


Illustrasjoner

Kommunedelplan (KDP) med konsekvensutredning (KU)
Dobbeltspor Stokke - Larvik
InterCity Vestfoldbanen

Desember 2018



INNHOILDSFORTEGNELSE

1 OVERSIKTSKART OVER STREKNINGENE.....	5
2 DELSTREKNING STOKKE-VIRIK.....	8
2.1 Stokke stasjon.....	9
2.2 Torp vest-korridoren.....	13
2.3 Unnebergkorridoren.....	23
2.4 Gokstadkorridoren.....	27
3 DELSTREKNING VIRIK-BYSKOGEN.....	36
3.1 Virik - Byskogen.....	37
4 DELSTREKNING BYSKOGEN-KLEIVERTUNNELEN.....	42
4.1 Kongegatakorridoren.....	43
4.2 Indre havn-korridoren.....	51

1 OVERSIKTSKART OVER DELSTREKNINGENE

DELSTREKNING STOKKE - VIRIK

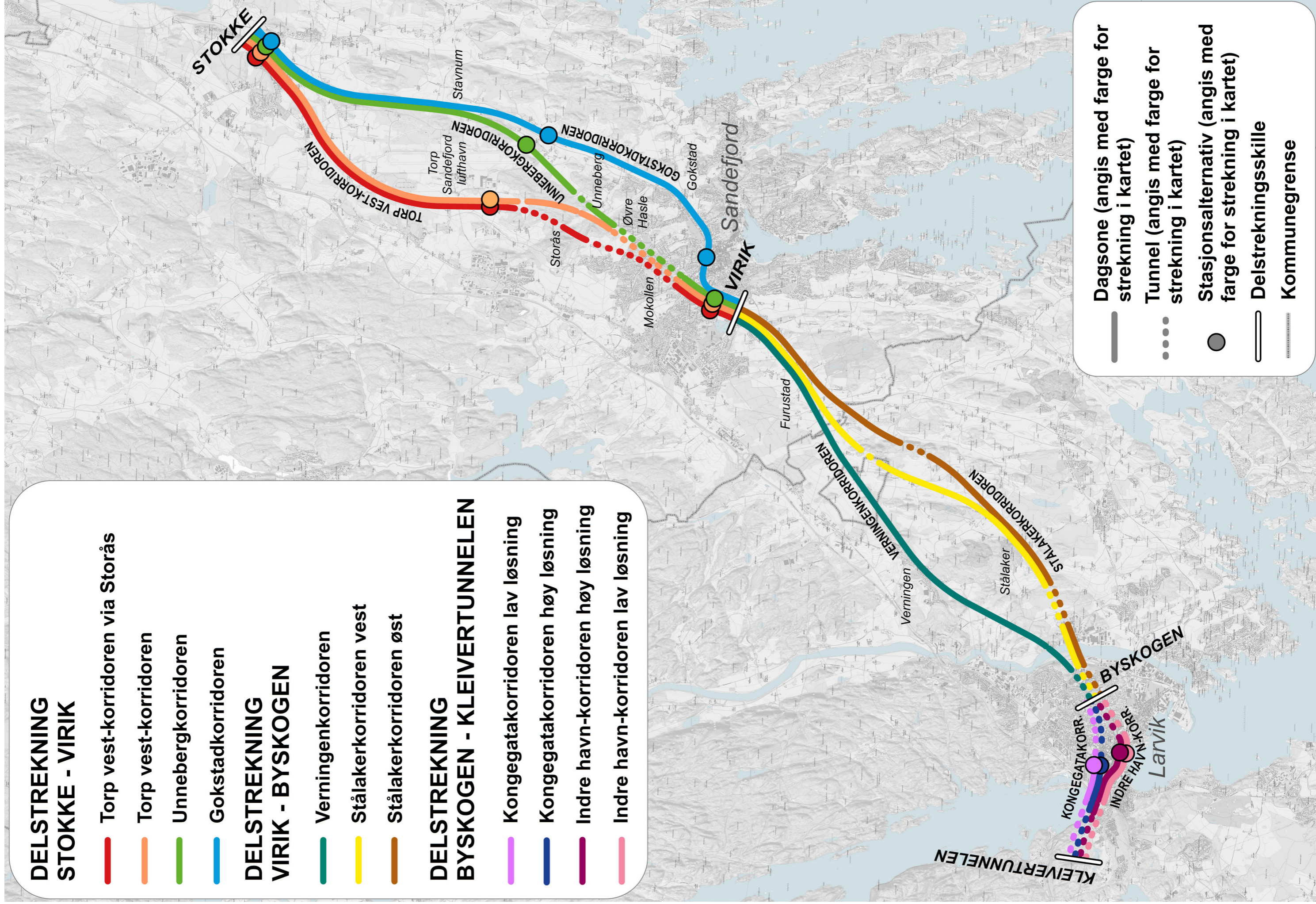
- Torp vest-korridoren via Storås
- Torp vest-korridoren
- Unnebergkorridoren
- Gokstadkorridoren

DELSTREKNING VIRIK - BYSKOGEN

- Verningenkorridoren
- Stålakerkorridoren vest
- Stålakerkorridoren øst

DELSTREKNING BYSKOGEN - KLEIVERTUNNELEN

- Kongegatakorridoren lav løsning
- Kongegatakorridoren høy løsning
- Indre havn-korridoren høy løsning
- Indre havn-korridoren lav løsning



— Dagsone (angis med farge for strekning i kartet)

⋯ Tunnel (angis med farge for strekning i kartet)

● Stasjonsalternativ (angis med farge for strekning i kartet)

— Delstrekningsskille

— Kommunegrense

2 DELSTREKNING STOKKE-VIRIK

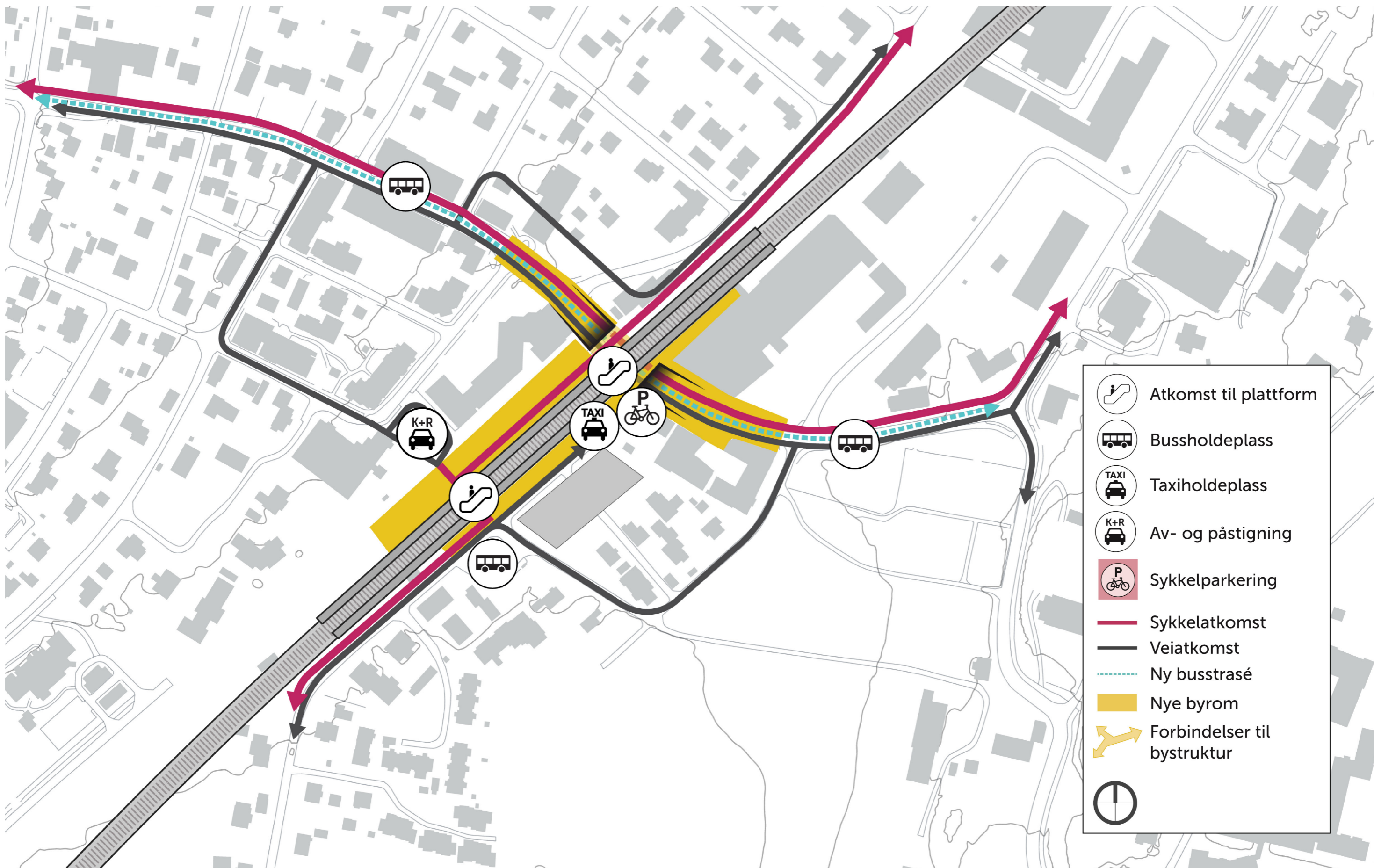
2.1 STOKKE STASJON

KNUTEPUNKTDIAGRAMMER

KNUTEPUNKT STOKKE

FOTOMONTASJER

STOKKE STASJON



STOKKE STASJON

Knutepunkt diagram for Stokke stasjon. Diagrammet er et forslag til hovedgrep for knutepunktet, og viser nytt spor og funksjoner tilknyttet stasjonen og ferdselslinjer i Stokke sentrum. Gangforbindelser er ivarettatt men framgår ikke som egen signatur i diagrammet.

STOKKE STASJON



Ny Stokke stasjon sett vestover fra krysset Tassebekkveien/Frederik Stangs gate. Illustrasjonen viser en mulig løsning som kan bli endret i neste planfase.

STOKKE STASJON



Ny Stokke stasjon sett mot sørøst. Søndre hjørne av rådhuset sees til venstre i bildet. Illustrasjonen viser en mulig løsning som kan bli endret i neste planfase.

2.2 TORP VEST-KORRIDOREN

KORRIDORKART

TORP VEST-KORRIDOREN

TORP VEST-KORRIDOREN VIA STORÅS

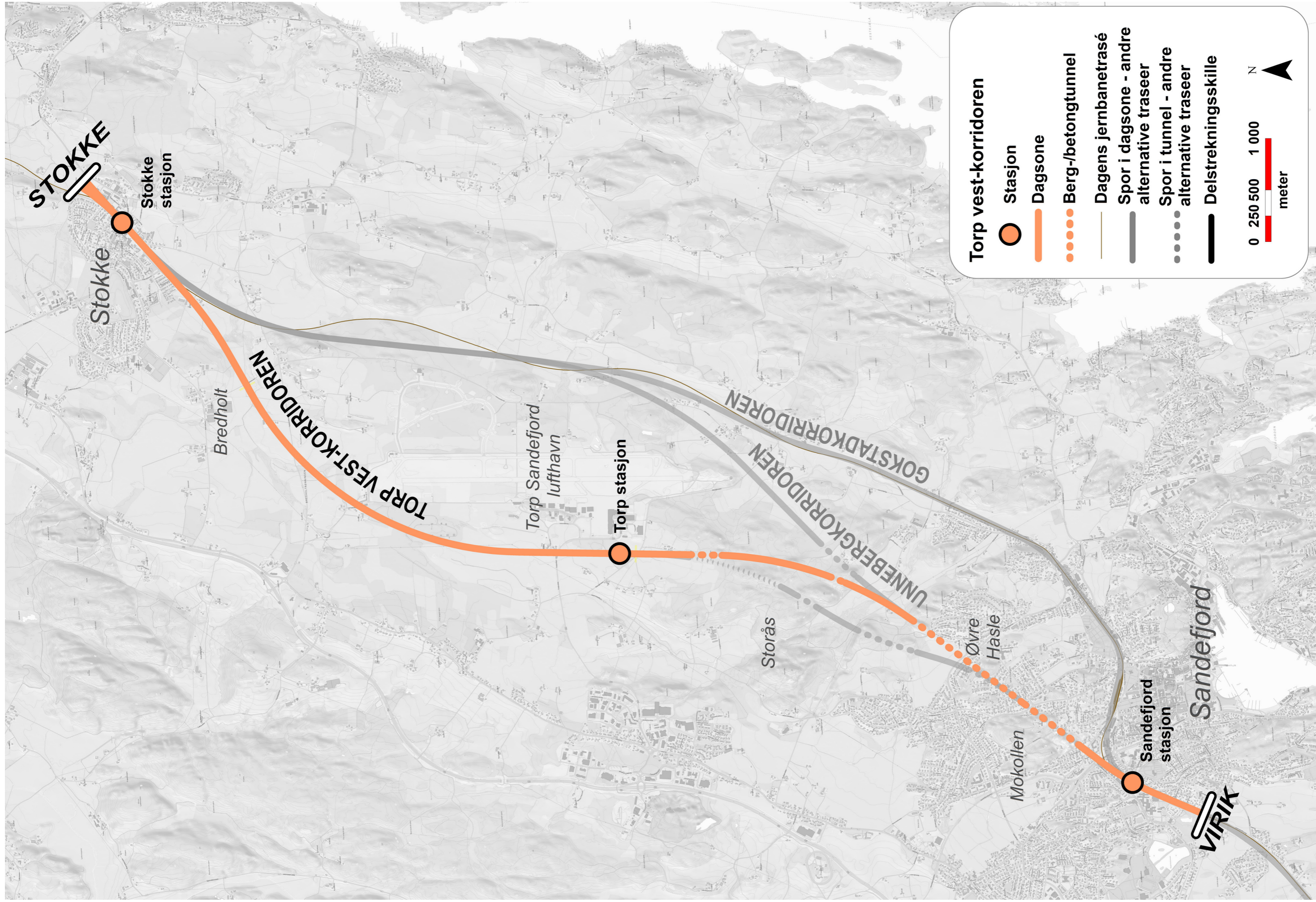
KNUTEPUNKTDIAGRAMMER

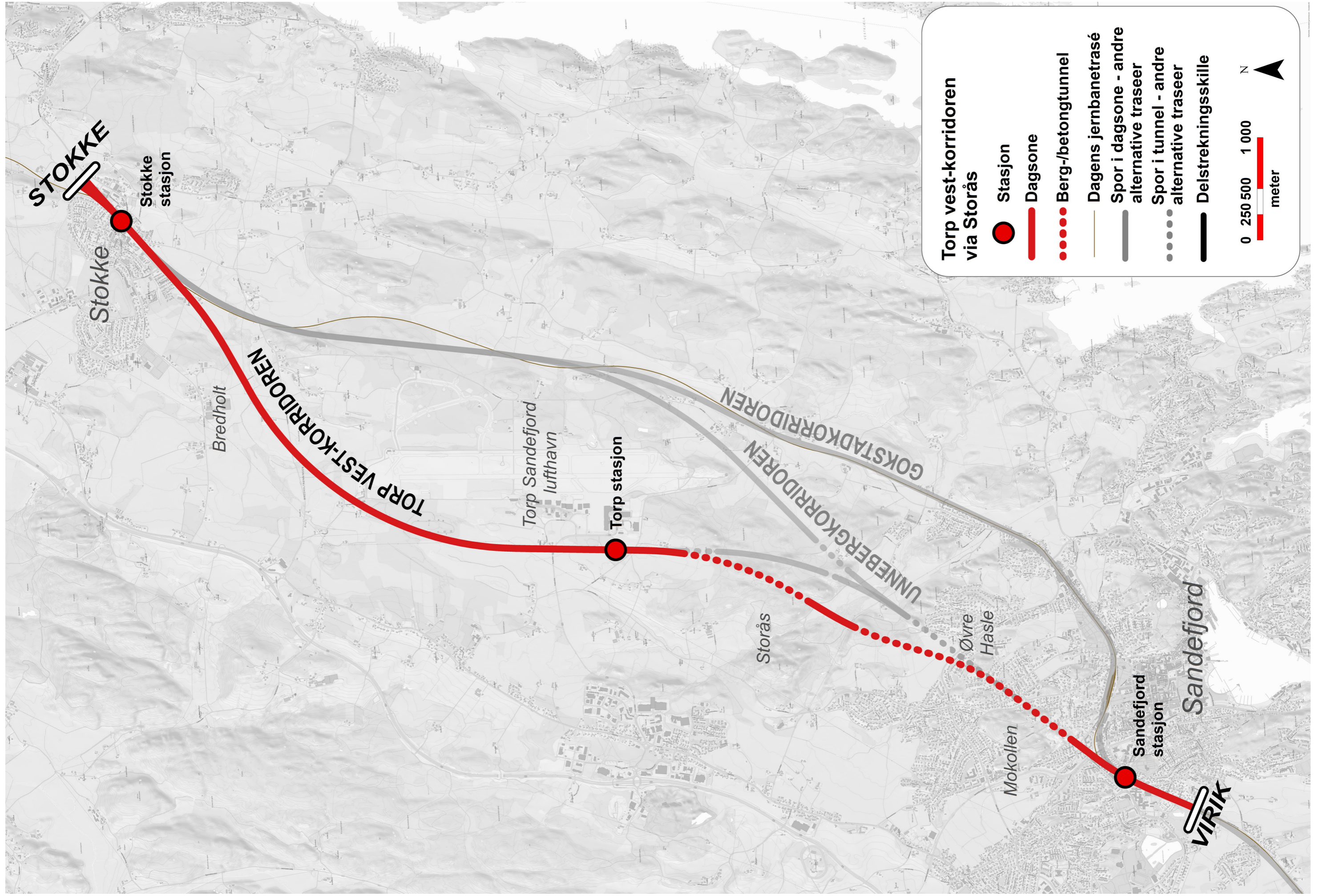
BYTTEPUNKT TORP

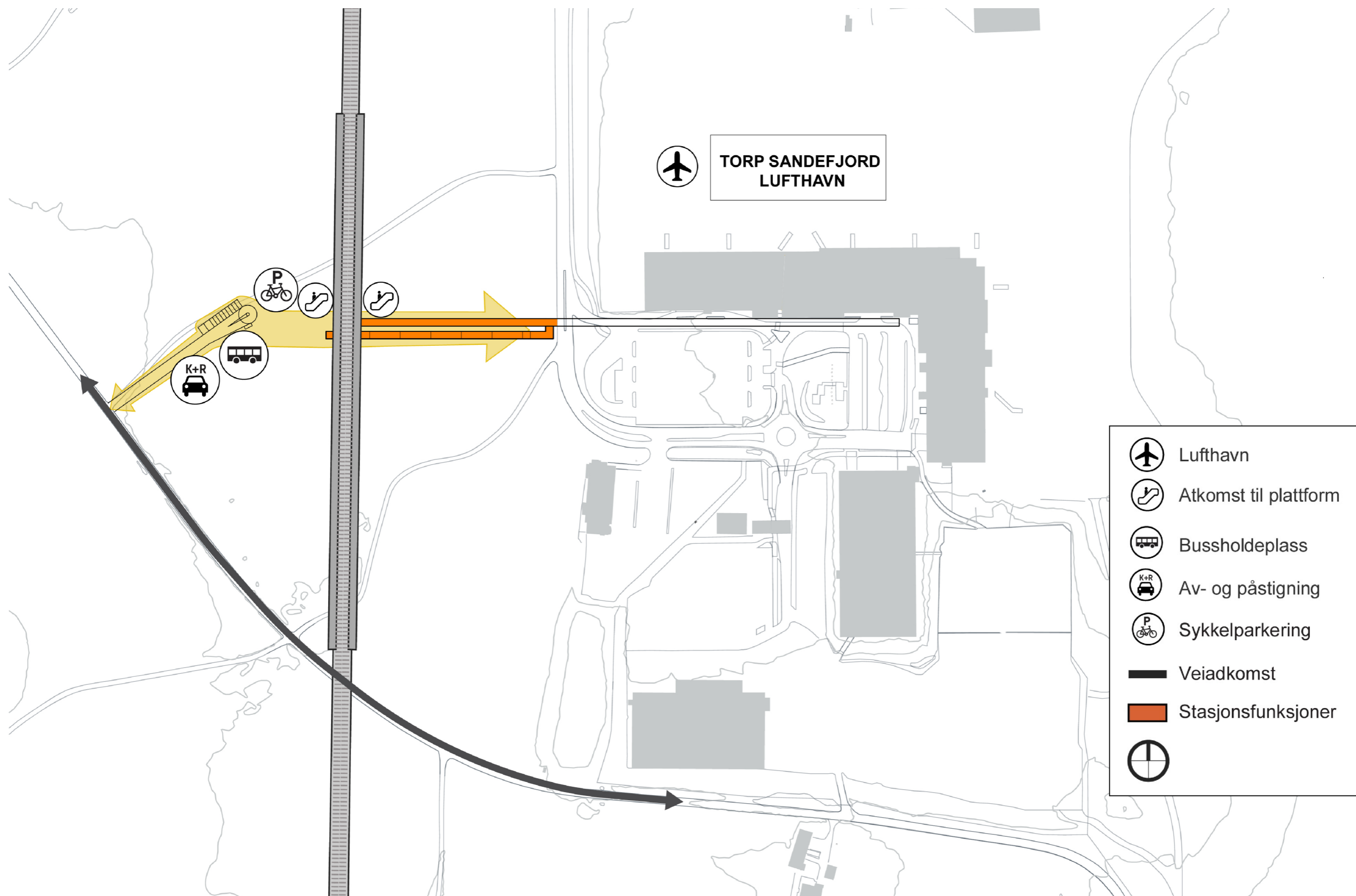
KNUTEPUNKT SANDEFJORD

FOTOMONTASJER

SANDEFJORD STASJON

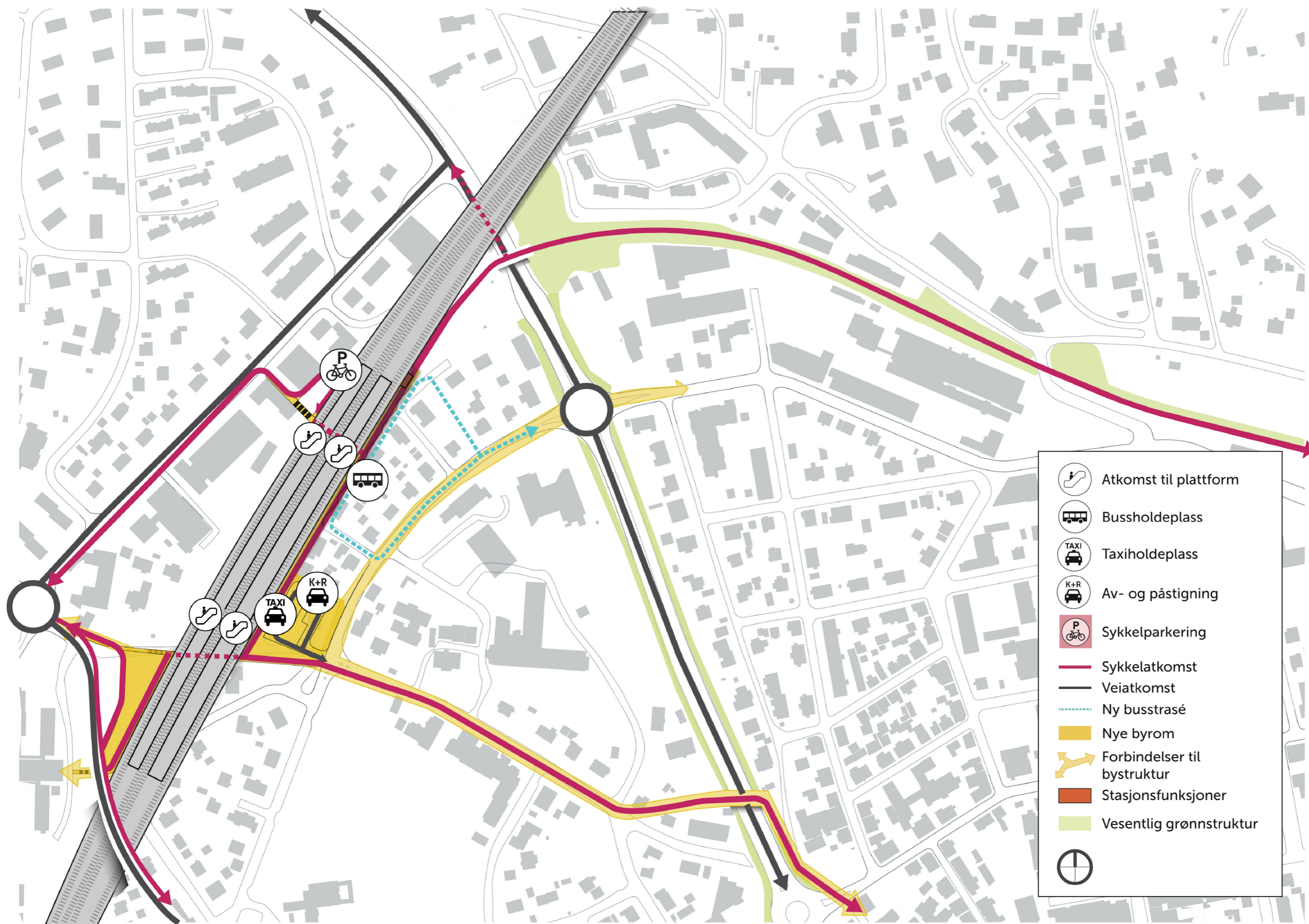






TORP STASJON, TORP VEST-KORRIDOREN

Knutepunkt diagram som viser Torp stasjon i Torp vest-korridoren. Diagrammet er et forslag til hovedgrep for stasjonen.



SANDEFJORD STASJON, TORP VEST-/UNNEBERGKORRIDOREN

Diagrammet er et forslag til hovedgrep for knutepunktet, og viser nytt spor og funksjoner tilknyttet stasjonen og ferdselslinjer.

SANDEFJORD STASJON, TORP VEST-/UNNEBERGKORRIDOREN



Hovedatkomst til ny stasjon ved Bugårdsbakken sett mot nord. Illustrasjonen viser en mulig løsning som kan bli endret i neste planfase.

SANDEFJORD STASJON, TORP VEST-/UNNEBERGKORRIDOREN



Oversiktsbilde over ny Sandefjord stasjon sett fra Mokollen. Illustrasjonen viser en mulig løsning som kan bli endret i neste planfase.

SANDEFJORD STASJON, TORP VEST-/UNNEBERGKORRIDOREN



Ny Sandefjord stasjon sett fra atkomstveien til Sandefjord sykehus, over Skiringssalveien. Illustrasjonen viser en mulig løsning som kan bli endret i neste planfase.

SANDEFJORD STASJON, TORP VEST-/UNNEBERGKORRIDOREN



Ny jernbanebru over Sandefjordsveien, sett fra Tempokrysset. Illustrasjonen viser en mulig løsning som kan bli endret i neste planfase.

2.3 UNNEBERGKORRIDOREN

1 KORRIDORKART

UNNEBERGKORRIDOREN

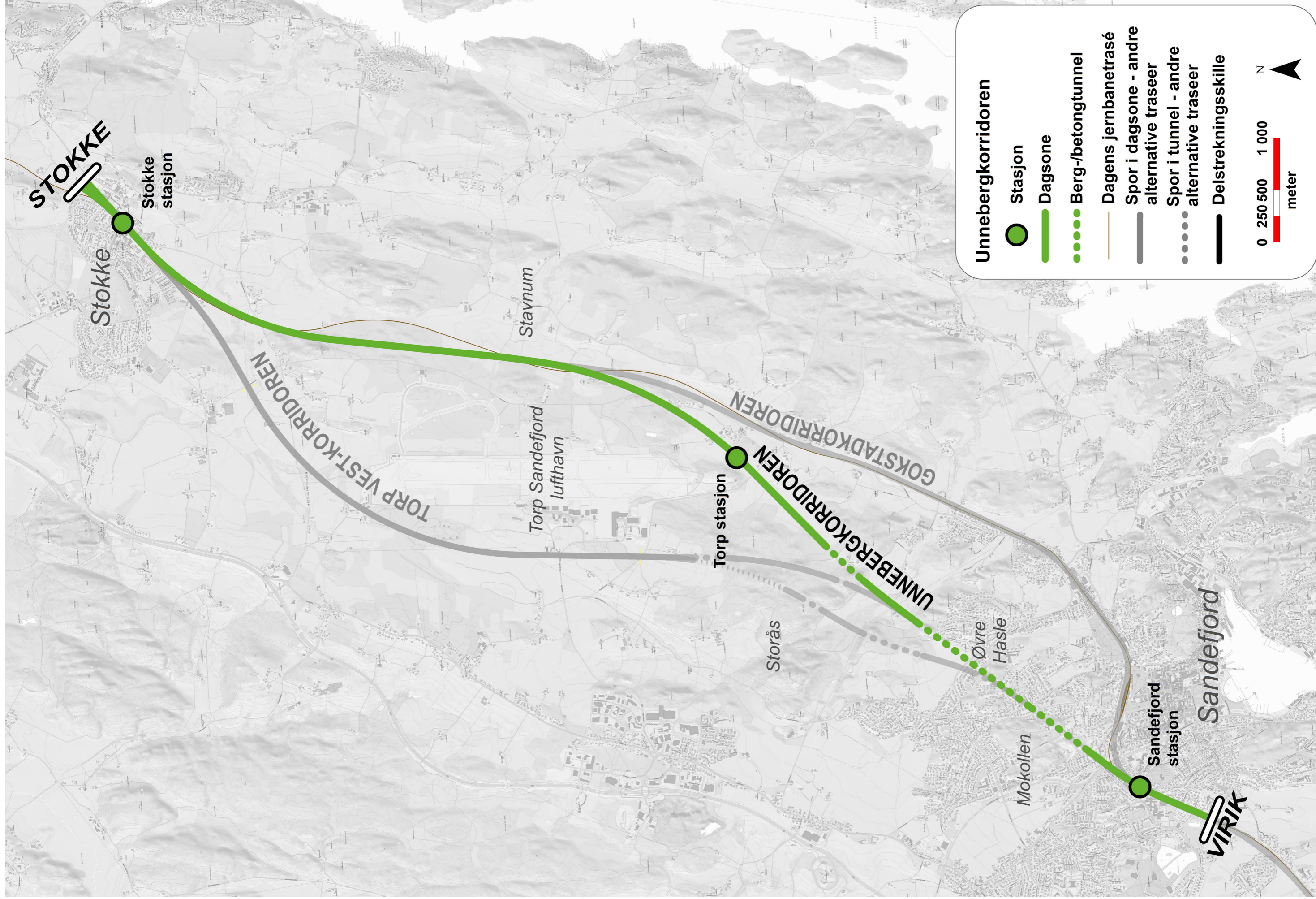
2 KNUTEPUNKTDIAGRAMMER

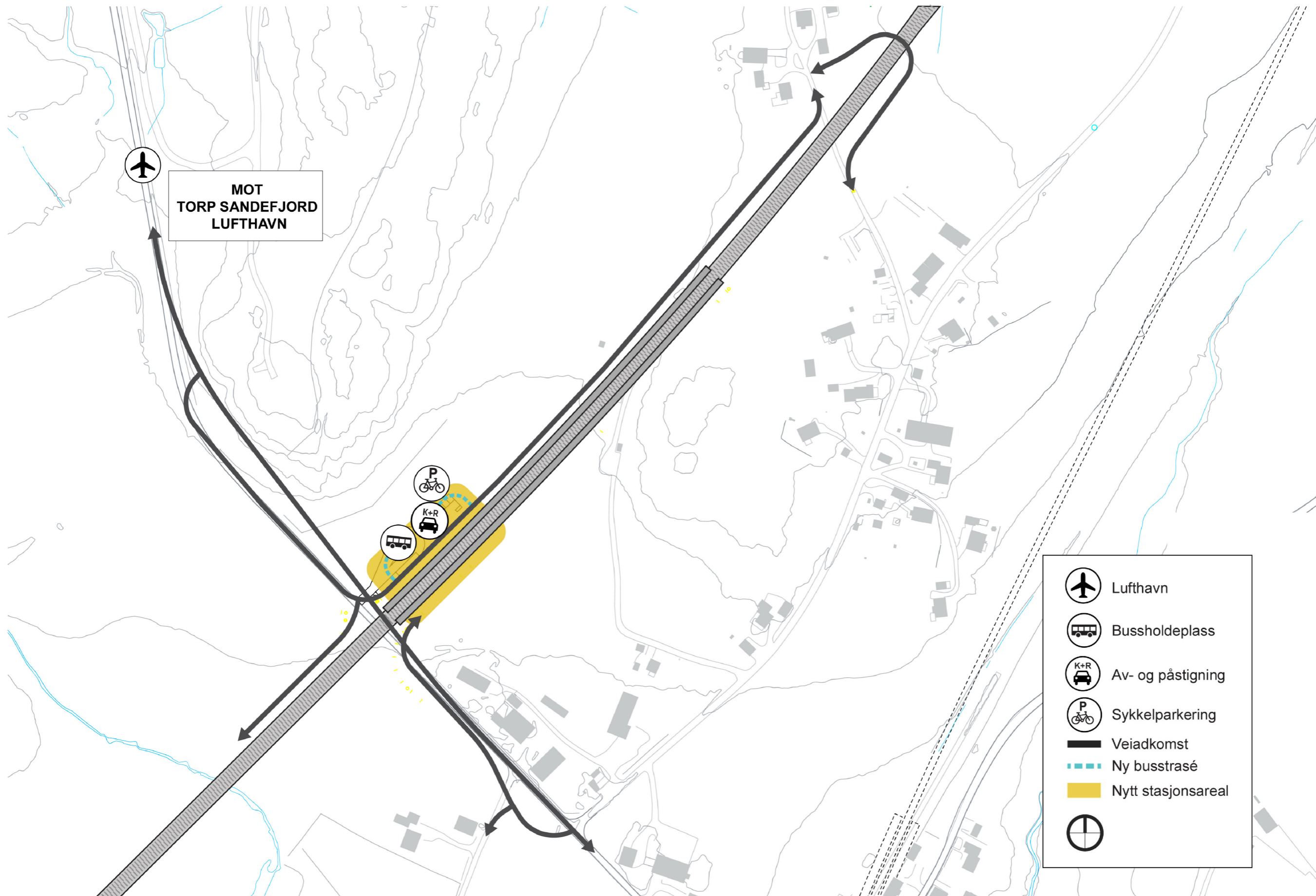
BYTTEPUNKT TORP

KNUTEPUNKT SANDEFJORD (SE TORP VEST-KORRIDOREN)

3 FOTOMONTASJER

SE TORP VEST-KORRIDOREN





TORP STASJON, UNNEBERGKORRIDOREN

Knutepunkt diagram for Torp stasjon i Unnebergkorridoren. Diagrammet er et forslag til hovedgrep for stasjonen.

2.4 GOKSTADKORRIDOREN

1 KORRIDORKART

GOKSTADKORRIDOREN

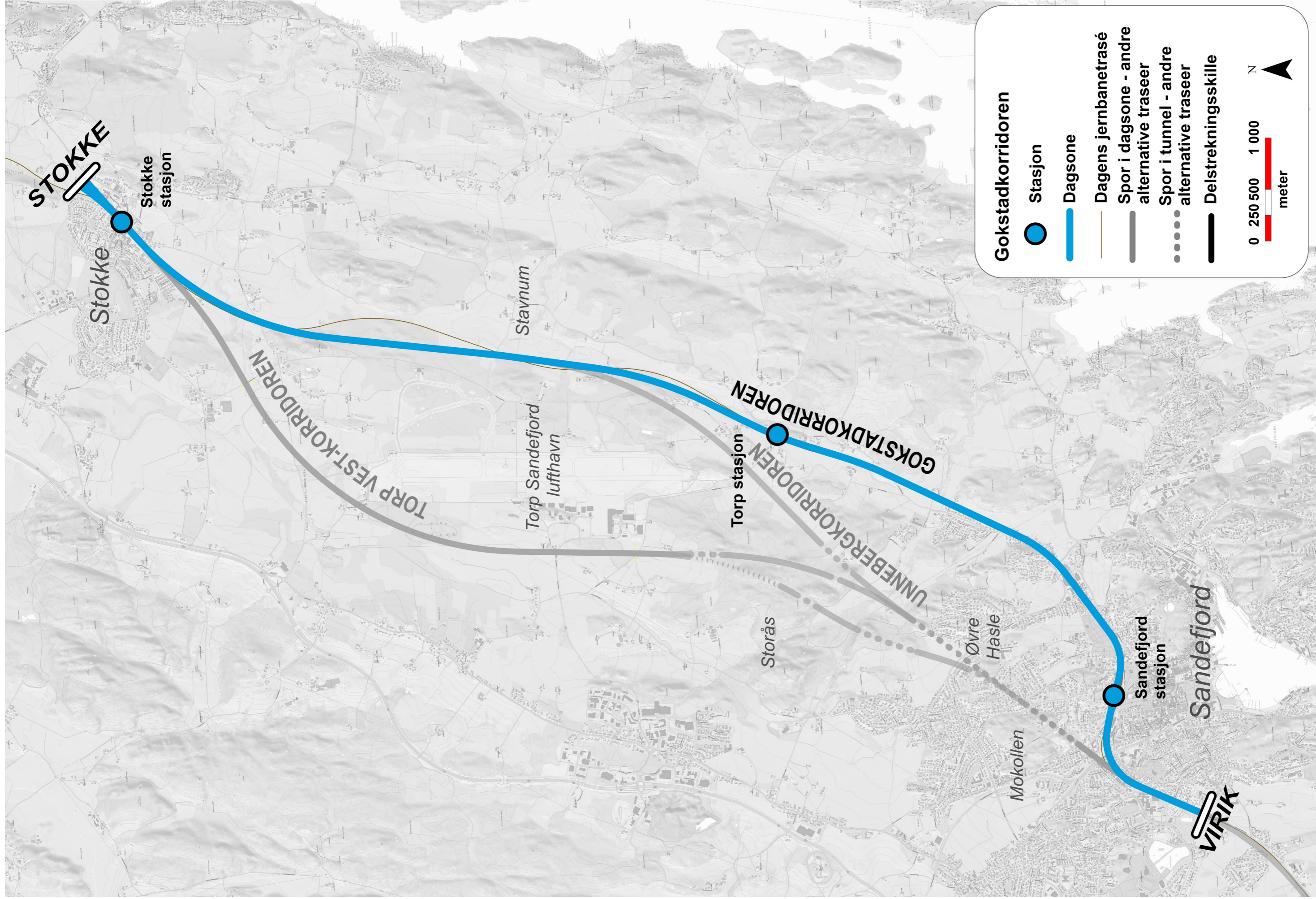
2 KNUTEPUNKTDIAGRAMMER

BYTTEPUNKT TORP

KNUTEPUNKT SANDEFJORD

3 FOTOMONTASJER

SE TORP VEST-KORRIDOREN

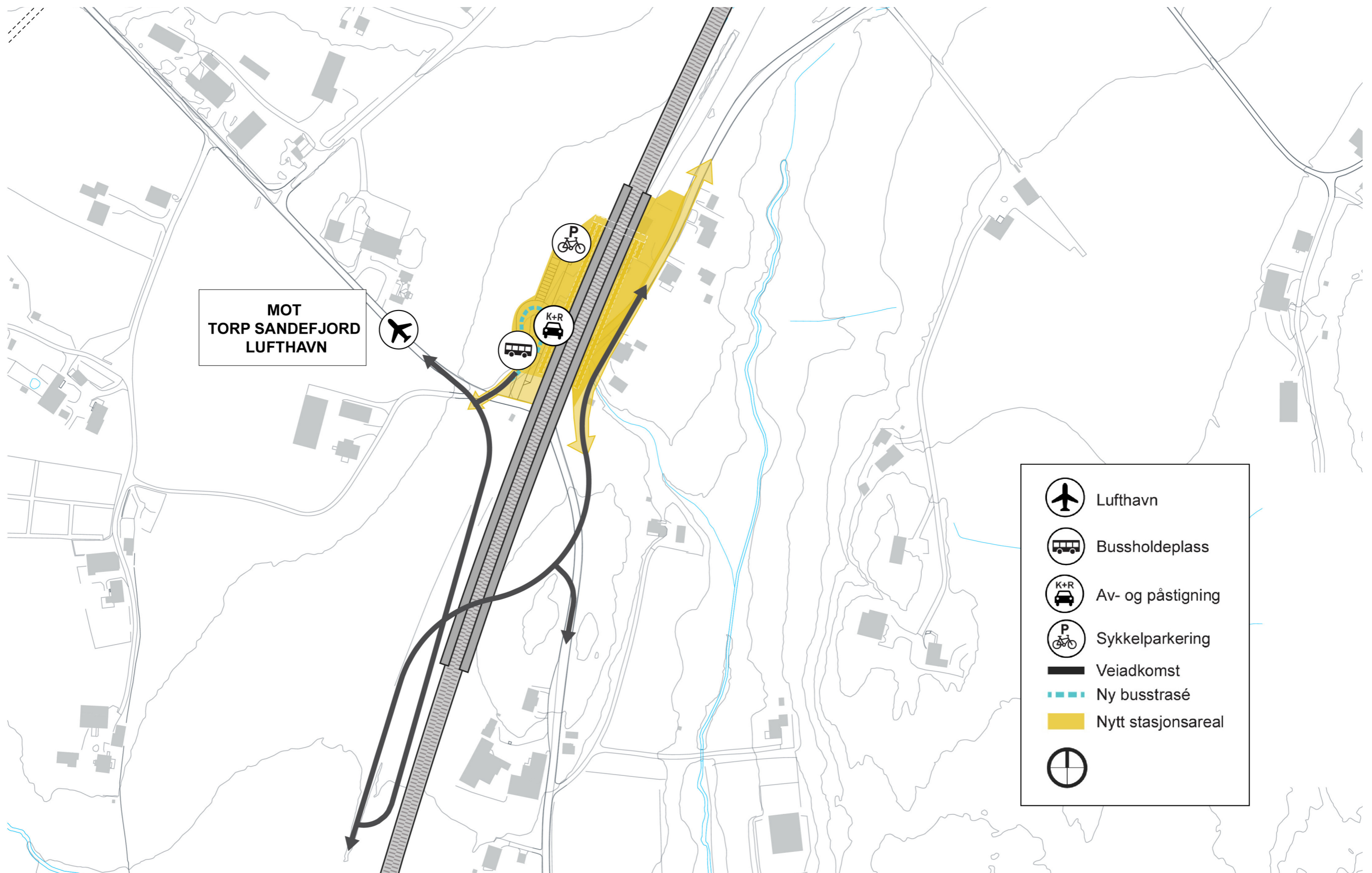


Gokstadkorridoren

- Stasjon
- Dagsone
- Dagens jernbanetrasé
- Spor i dagsone - andre alternative traseer
- Spor i tunnel - andre alternative traseer
- Delstrekningsskille

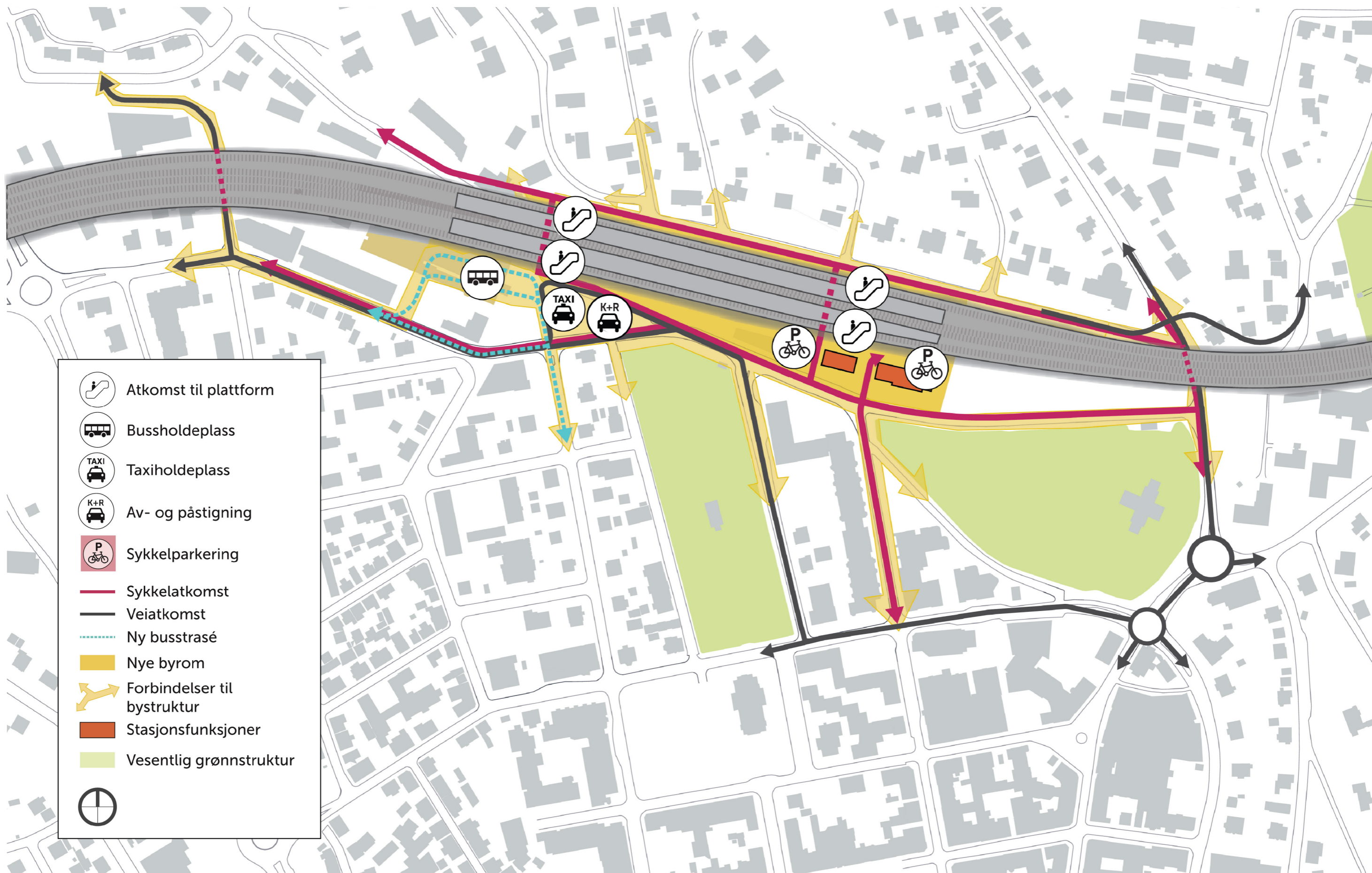
0 250 500 1 000 meter

N



TORP STASJON, GOKSTADKORRIDOREN

Knutepunktidiagram som viser Torp stasjon i Gokstadkorridoren. Diagrammet er et forslag til hovedgrep for stasjonen.



SANDEFJORD STASJON, GOKSTADKORRIDOREN

Knutepunkt diagram for Sandefjord stasjon i Unnebergkorridoren. Diagrammet er et forslag til hovedgrep for knutepunktet, og viser nytt spor og funksjoner tilknyttet stasjonen, og ferdselslinjer.

SANDEFJORD STASJON, GOKSTADKORRIDOREN



Hovedatkomst til ny stasjon sett fra Peter Castbergs gate. Illustrasjonen viser en mulig løsning som kan bli endret i neste planfase.

SANDEFJORD STASJON, GOKSTADKORRIDOREN



Ny stasjon sett vestover fra Sandarveien. Illustrasjonen viser en mulig løsning som kan bli endret i neste planfase.

SANDEFJORD STASJON, GOKSTADKORRIDOREN



Ny jernbanebru over Dølebakken sett fra sør mot nord. Illustrasjonen viser en mulig løsning som kan bli endret i neste planfase.

SANDEFJORD STASJON, GOKSTADKORRIDOREN



Nordre ende av ny jernbanestasjon sett fra Dronningens gate mot nord-vest. Illustrasjonen viser en mulig løsning som kan bli endret i neste planfase.

3 DELSTREKNING VIRIK-BYSKOGEN

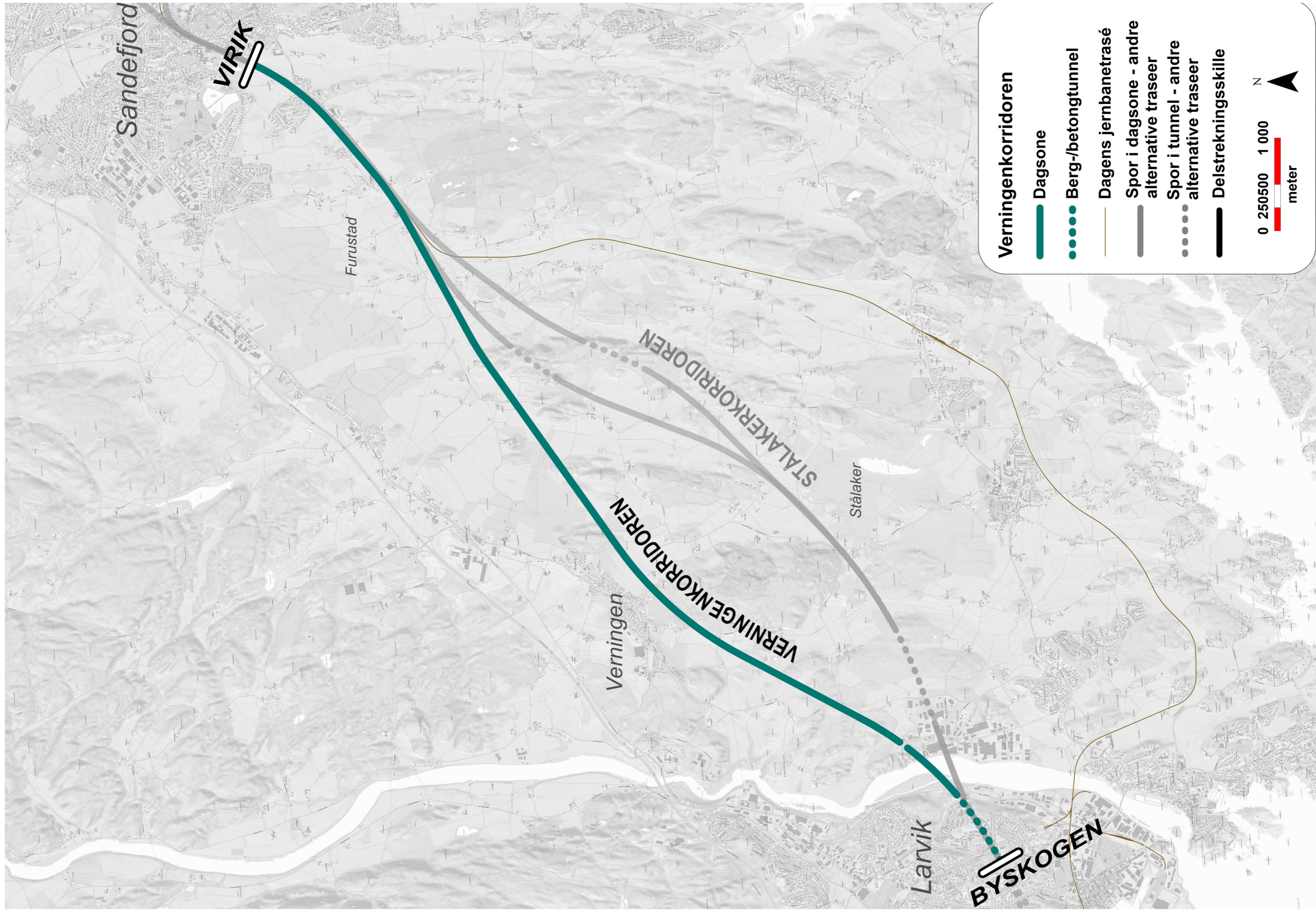
3.1 VIRIK-BYSKOGEN

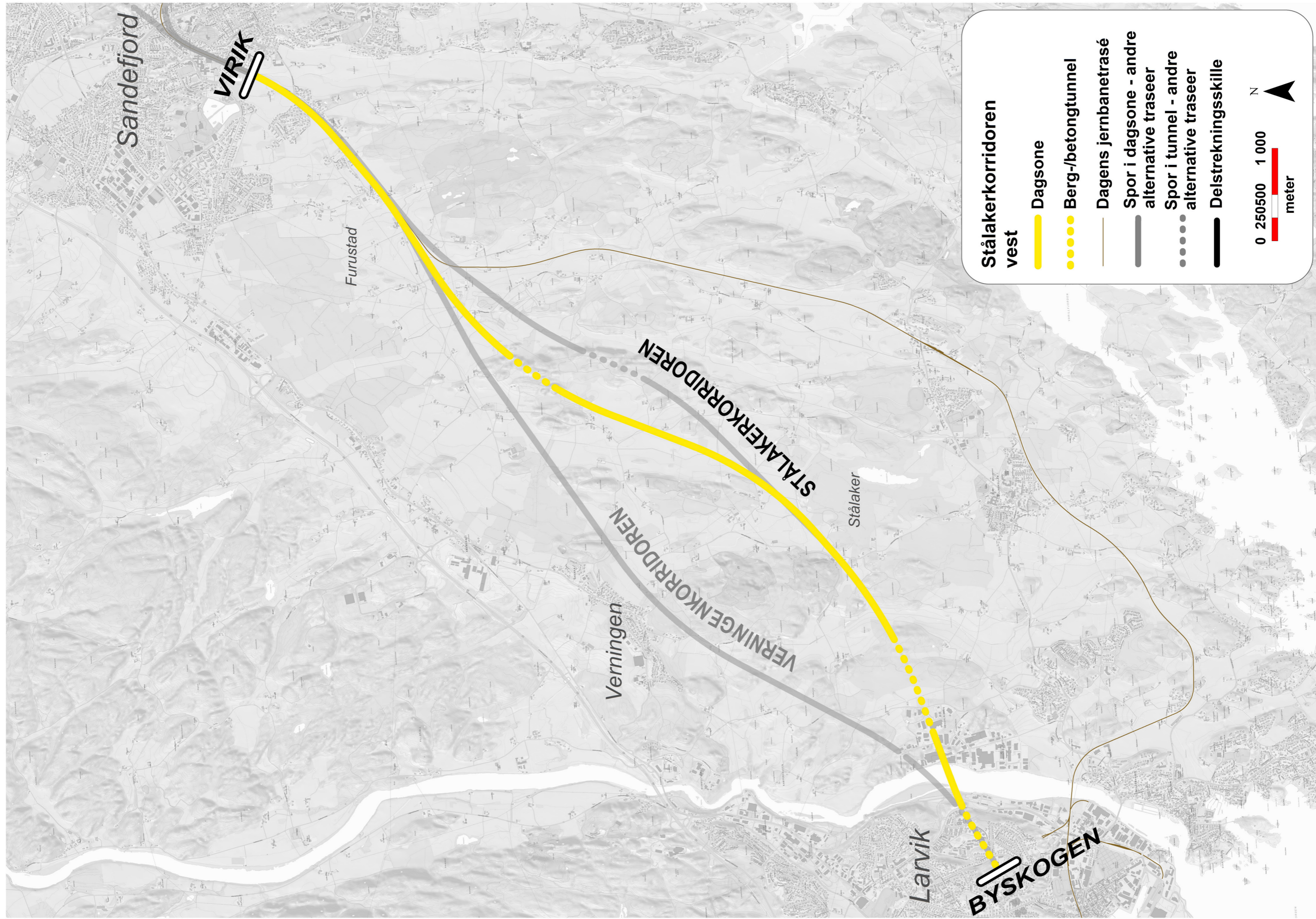
KORRIDORKART

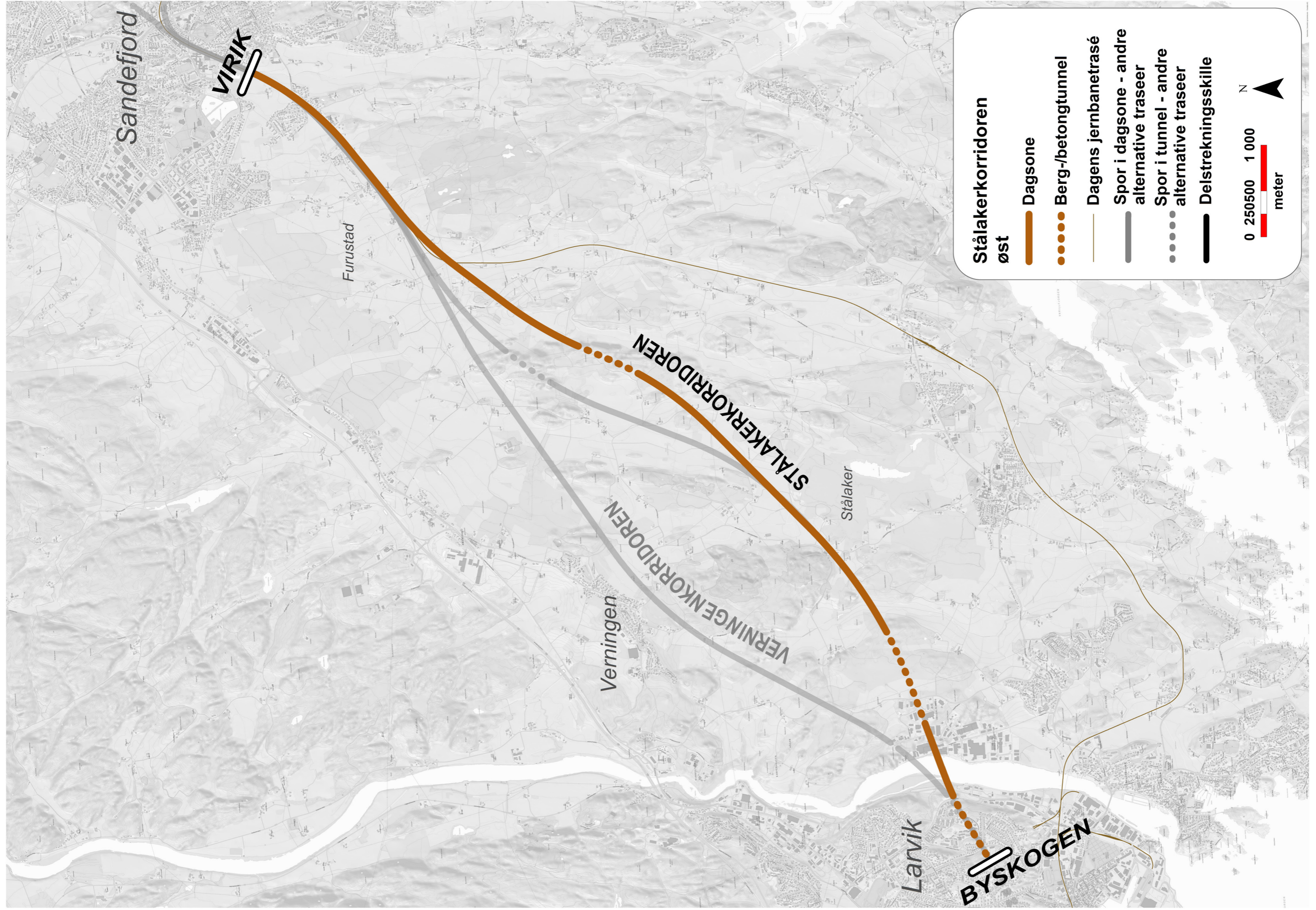
VERNINGENKORRIDOREN

STÅLAKERKORRIDOREN VEST

STÅLAKERKORRIDOREN ØST







4 DELSTREKNING BYSKOGEN- KLEIVERTUNNELEN

4.1 KONGEGATAKORRIDOREN

KORRIDORKART

KONGEGATAKORRIDOREN HØY LØSNING

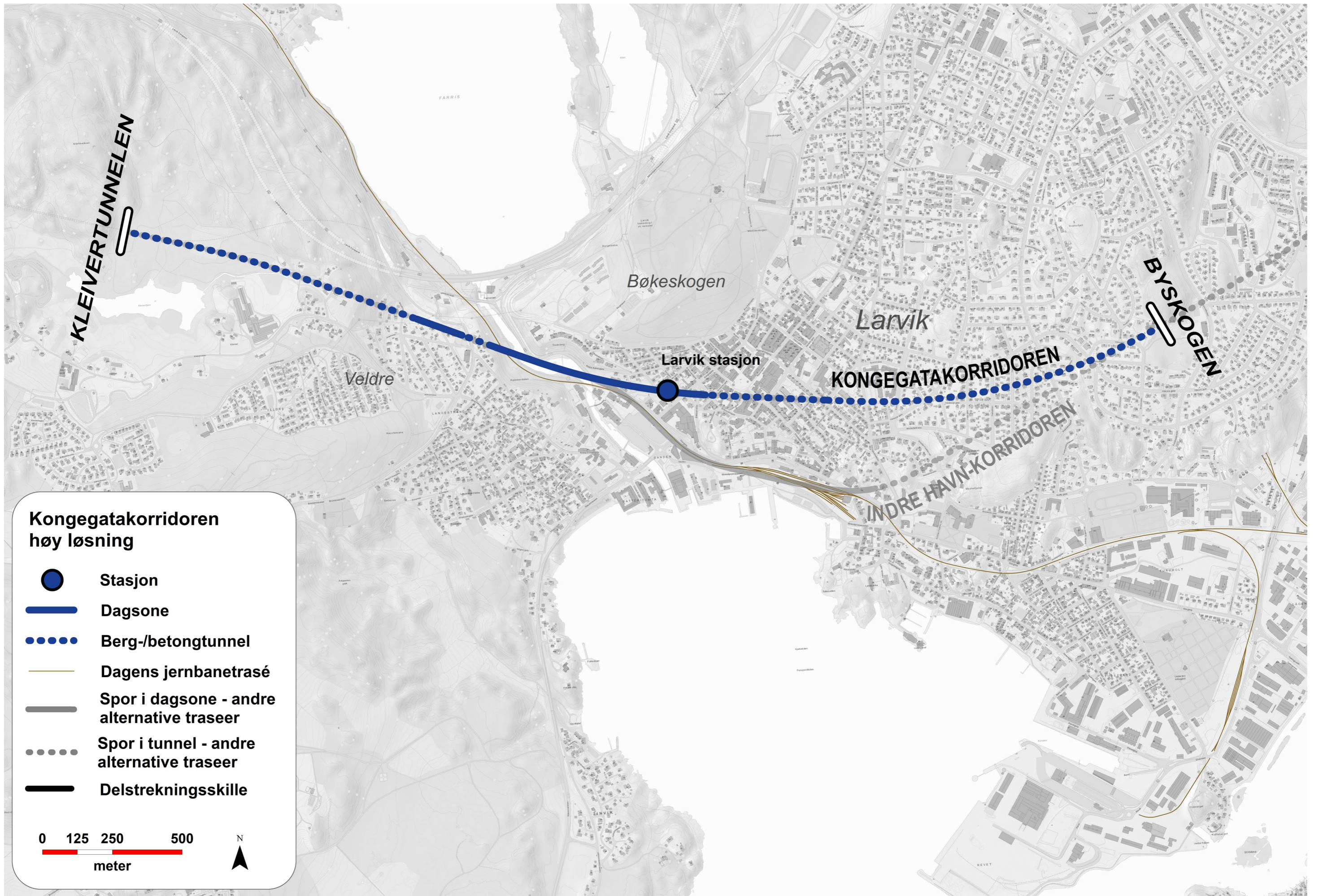
KONGEGATAKORRIDOREN LAV LØSNING

KNUTEPUNKTDIAGRAMMER



KNUTEPUNKT LARVIK

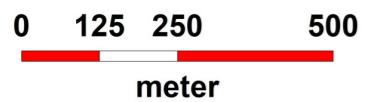
FOTOMONTASJER

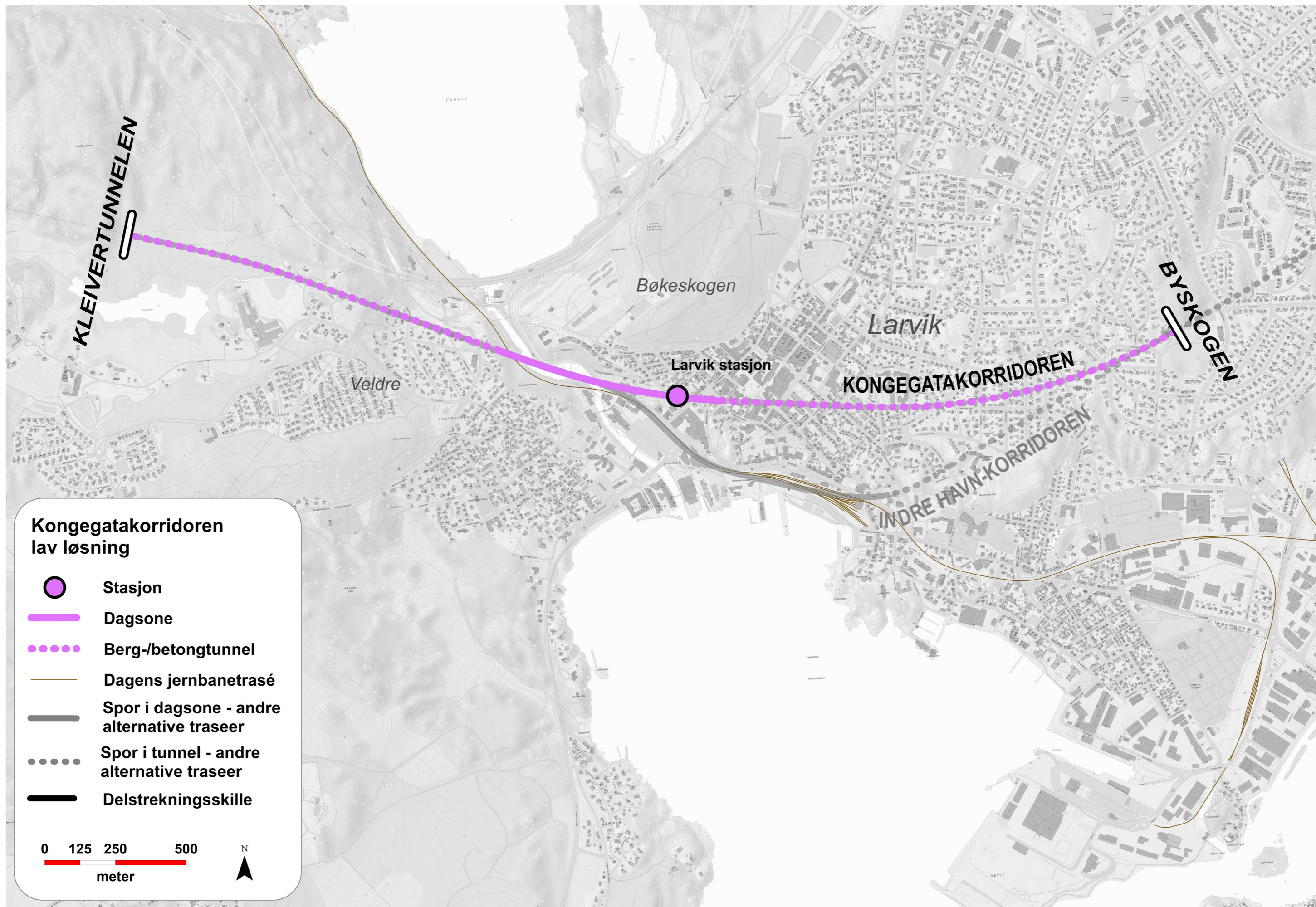
LARVIK STASJON (HØY LØSNING)



**Kongegatakorridoren
høy løsnning**

-  Stasjon
-  Dagsone
-  Berg-/betongtunnel
-  Dagens jernbanetrasé
-  Spor i dagsone - andre alternative traseer
-  Spor i tunnel - andre alternative traseer
-  Delstrekningsskille





**Kongegatakorridoren
lav løsning**


-  Stasjon
-  Dagsone
-  Berg-/betongtunnel
-  Dagens jernbanetrasé
-  Spor i dagsone - andre alternative traseer
-  Spor i tunnel - andre alternative traseer
-  Delstrekningskille





Diagram for utvikling av knutepunktet Larvik Kongegata høy og lav. Diagrammet er et forslag til hovedgrep for knutepunktet, og viser nytt spor og funksjoner tilknyttet stasjonen, og ferdselslinjer.

Larvik stasjon, Kongegata høy og lav løsning

LARVIK STASJON, KONGEGATAKORRIDOREN



Atkomst til ny stasjon i Kongegata høy løsning sett fra Bøkkerveien. Illustrasjonen viser en mulig løsning som kan bli endret i neste planfase.

LARVIK STASJON, KONGEGATAKORRIDOREN



Atkomst til ny stasjon i Kongegata høy løsning sett fra Storgata (tidligere Møllegata). Illustrasjonen viser en mulig løsning som kan bli endret i neste planfase.

LARVIK STASJON, KONGEGATAKORRIDOREN



Atkomst til ny stasjon Kongegata høy løsning sett fra krysset Kongegata/Bøkkerveien. Illustrasjonen viser en mulig løsning som kan bli endret i neste planfase.

LARVIK STASJON, KONGEGATAKORRIDOREN



Ny jerbane i Kongegatakorridoren sett fra rundkjøringa Stavernsveien/Sanden. Illustrasjonen viser en mulig løsning som kan bli endret i neste planfase.

4.2 INDRE HAVN-KORRIDOREN

KORRIDORKART

INDRE HAVN-KORRIDOREN HØY LØSNING

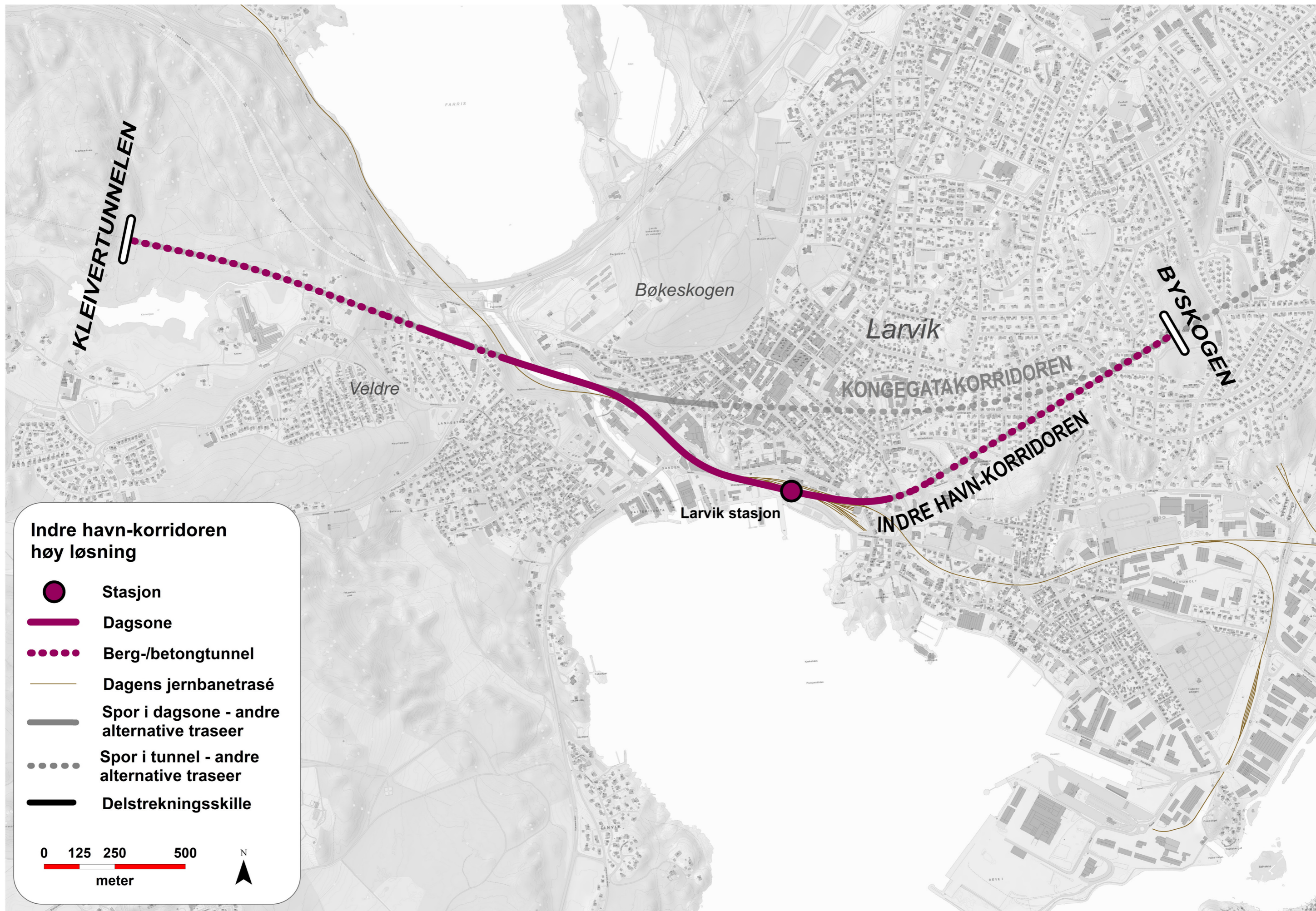
INDRE HAVN-KORRIDOREN LAV LØSNING

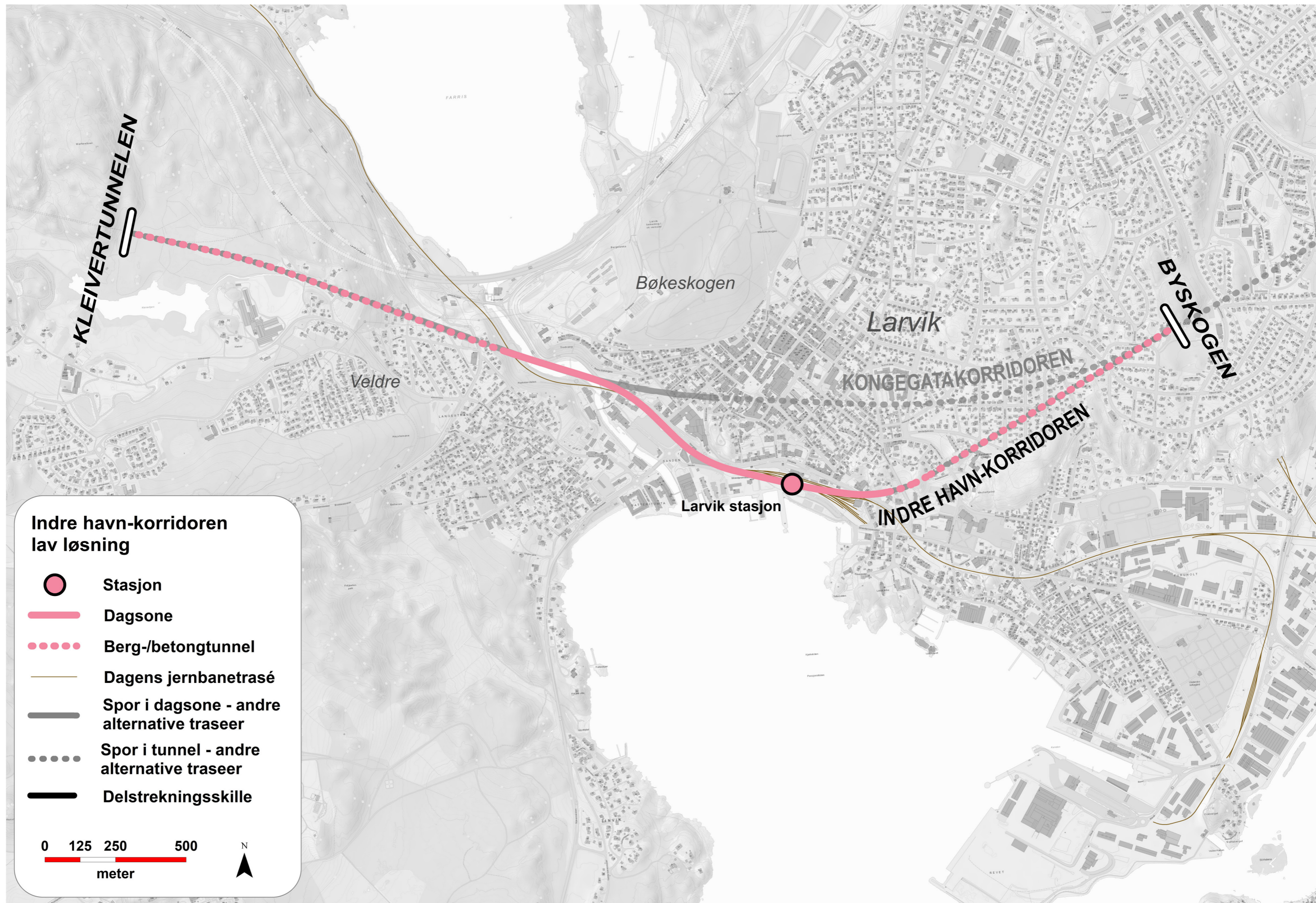
KNUTEPUNKTDIAGRAMMER

KNUTEPUNKT LARVIK








FOTOMONTASJER

LARVIK STASJON

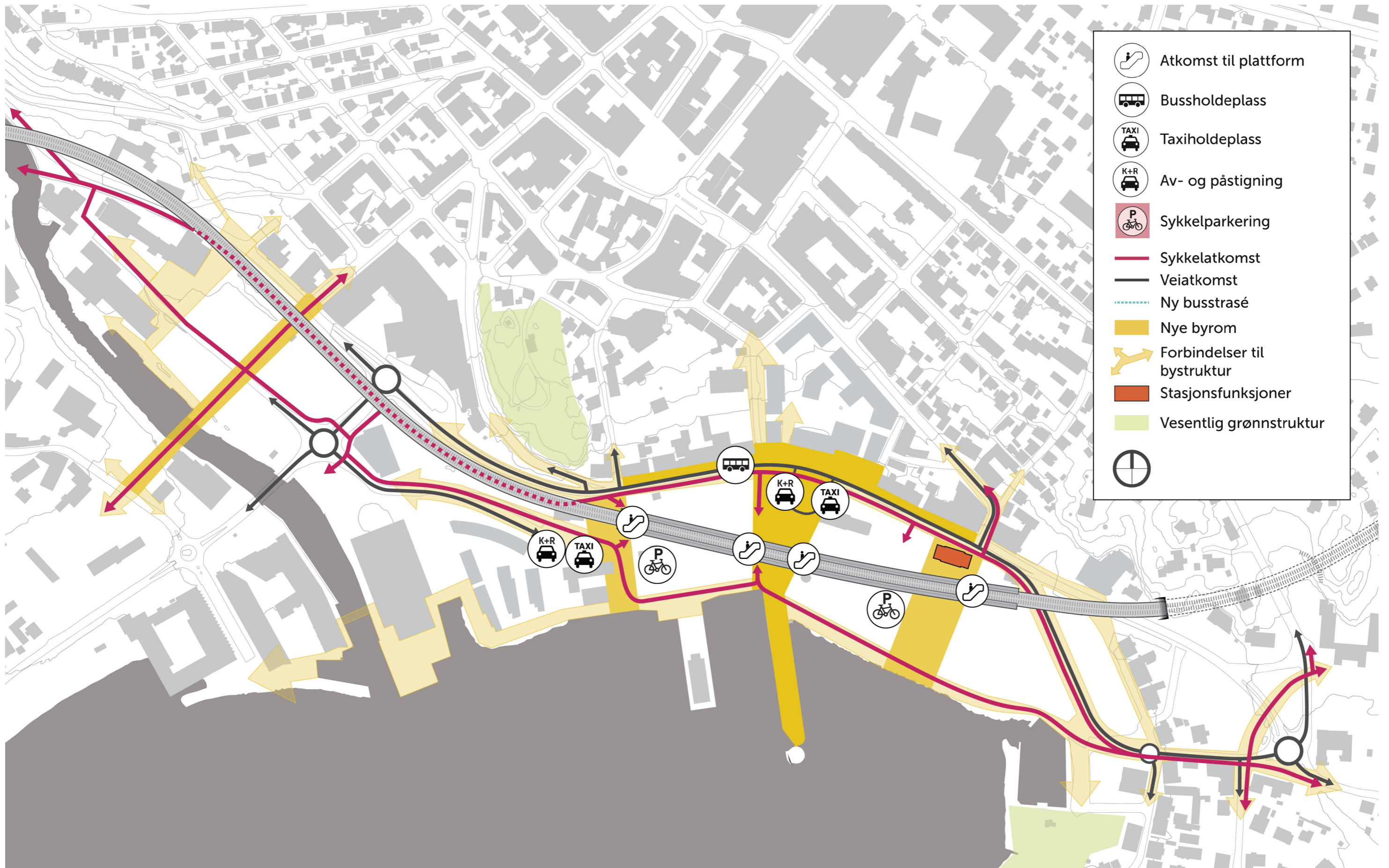




**Indre havn-korridoren
lav løsnig**

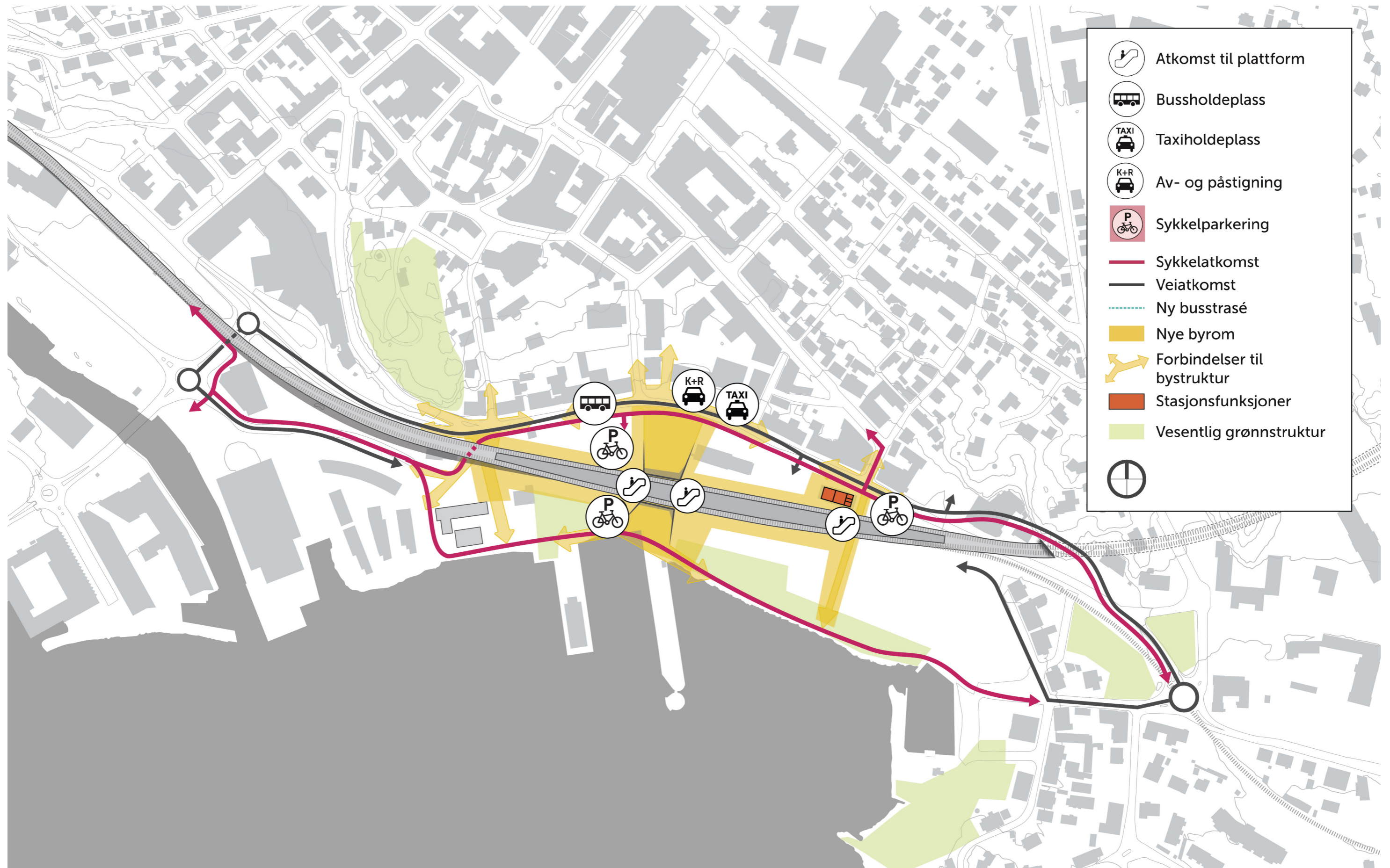
-  Stasjon
-  Dagsone
-  Berg-/betongtunnel
-  Dagens jernbanetrasé
-  Spor i dagsone - andre alternative traseer
-  Spor i tunnel - andre alternative traseer
-  Delstrekningsskille





LARVIK STASJON, INDRE HAVN HØY LØSNING

Diagrammet er et forslag til hovedgrep for knutepunktet, og viser nytt spor og funksjoner tilknyttet stasjonen, og ferdselslinjer. Stiplet rød linje viser gang- og sykkelveg under brukonstruksjonen for nytt jernbanespor.



LARVIK STASJON, INDRE HAVN LAV LØSNING

Diagrammet er et forslag til hovedgrep for knutepunktet, og viser nytt spor og funksjoner tilknyttet stasjonen, og ferdselslinjer.

LARVIK STASJON, INDRE HAVN HØY LØSNING



Stasjonsområdet – sett sørøstover fra Storgata i retning Tollerodden. Illustrasjonen viser en mulig løsning som kan bli endret i neste planfase.

LARVIK STASJON, INDRE HAVN HØY LØSNING



Stasjonsområdet sett fra Bøkkerfjellet. Illustrasjonen viser en mulig løsning som kan bli endret i neste planfase.

LARVIK STASJON, INDRE HAVN HØY LØSNING



Indre havn med ny stasjon sett fra Tollerodden. Illustrasjonen viser en mulig løsning som kan bli endret i neste planfase.

LARVIK STASJON, INDRE HAVN HØY LØSNING



Stasjon sett fra brygga utenfor Sanden. Illustrasjonen viser en mulig løsning som kan bli endret i neste planfase.

LARVIK STASJON, INDRE HAVN HØY LØSNING



Stasjonsområdet sett fra krysset Romberggata/Brannvaktsgate. Illustrasjonen viser en mulig løsning som kan bli endret i neste planfase.

LARVIK STASJON, INDRE HAVN LAV LØSNING



Stasjonsområdet – sett sørøstover fra Storgata i retning Tollerodden. Illustrasjonen viser en mulig løsning som kan bli endret i neste planfase.

LARVIK STASJON, INDRE HAVN LAV LØSNING



Stasjonsområdet sett fra Bøkkerfjellet. Illustrasjonen viser en mulig løsning som kan bli endret i neste planfase.

LARVIK STASJON, INDRE HAVN LAV LØSNING



Indre havn med ny stasjon sett fra Tollerodden. Illustrasjonen viser en mulig løsning som kan bli endret i neste planfase.

LARVIK STASJON, INDRE HAVN LAV LØSNING



Stasjon sett fra brygga utenfor Sanden. Illustrasjonen viser en mulig løsning som kan bli endret i neste planfase.

LARVIK STASJON, INDRE HAVN LAV LØSNING



Stasjonsområdet sett fra krysset Romberggata/Brannvaktsgate. Illustrasjonen viser en mulig løsning som kan bli endret i neste planfase.

ICP-36-A-25642

Utgitt 12. desember 2018

Utgitt av Bane NOR SF

Foto forside Bane NOR SF

Postadresse Bane NOR SF, Postboks 4350, N-2308

Hamar **Epost** postmottak@banenor.no

05280

Sentralbord/vaktttelefon