


Vedlegg 4

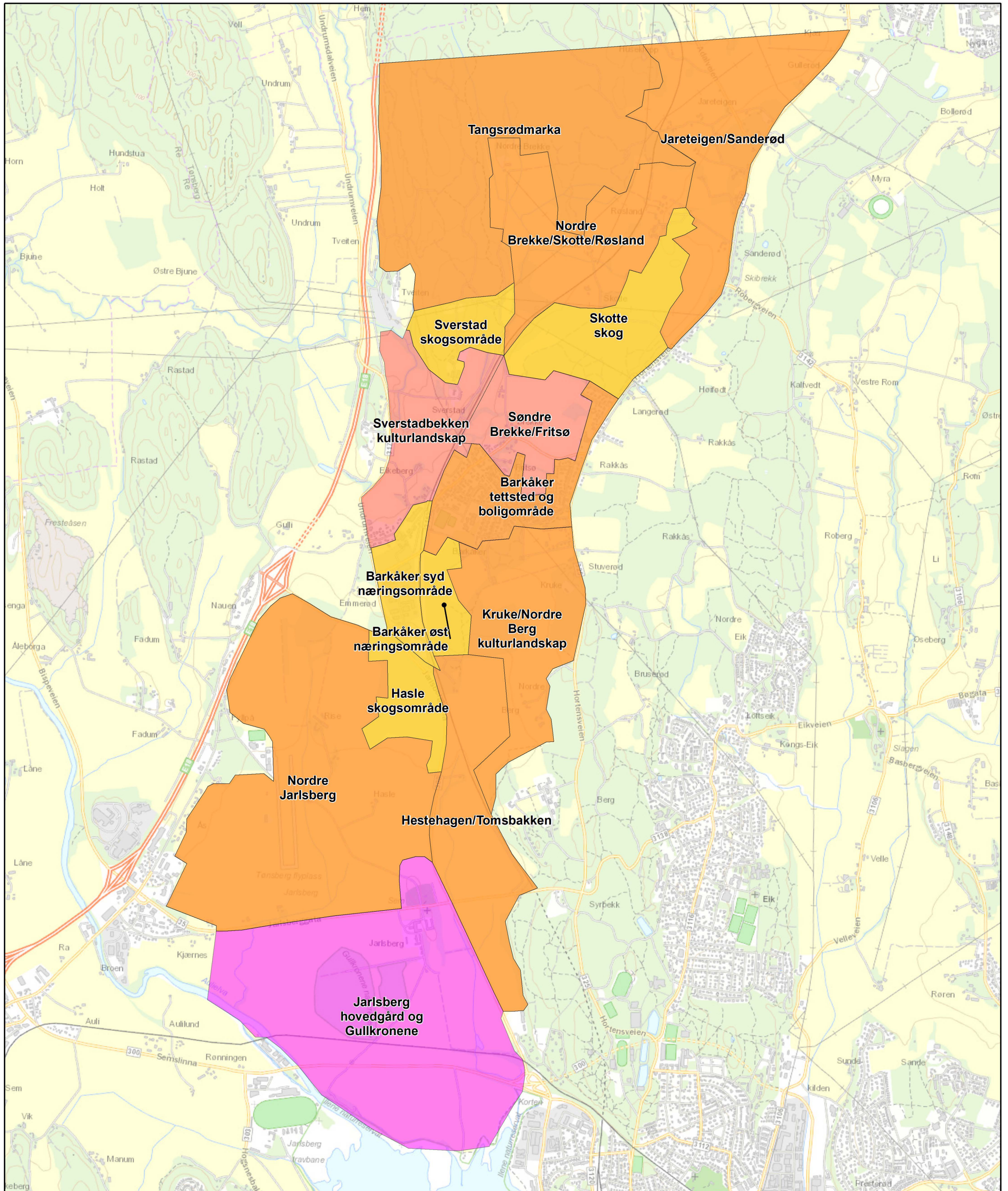
# VERDIKART TIL KONSEKVENSENTREDNING

Kommunedelplan (KDP) med konsekvensutredning (KU)  
Togparkering i Tønsbergområdet, InterCity Vestfoldbanen

---



Til info: Illustrasjonene i dette heftet skal være et supplement til plandokumentene. Illustrasjonene er ikke juridisk bindene.



## Hensetting i Tønsbergområdet

### Tegnforklaring

#### Landskapsbilde (KU-verdi)

- Uten betydning
- Noe verdi
- Middels verdi
- Stor verdi
- Svært stor verdi



0 0,5 1 2 Km

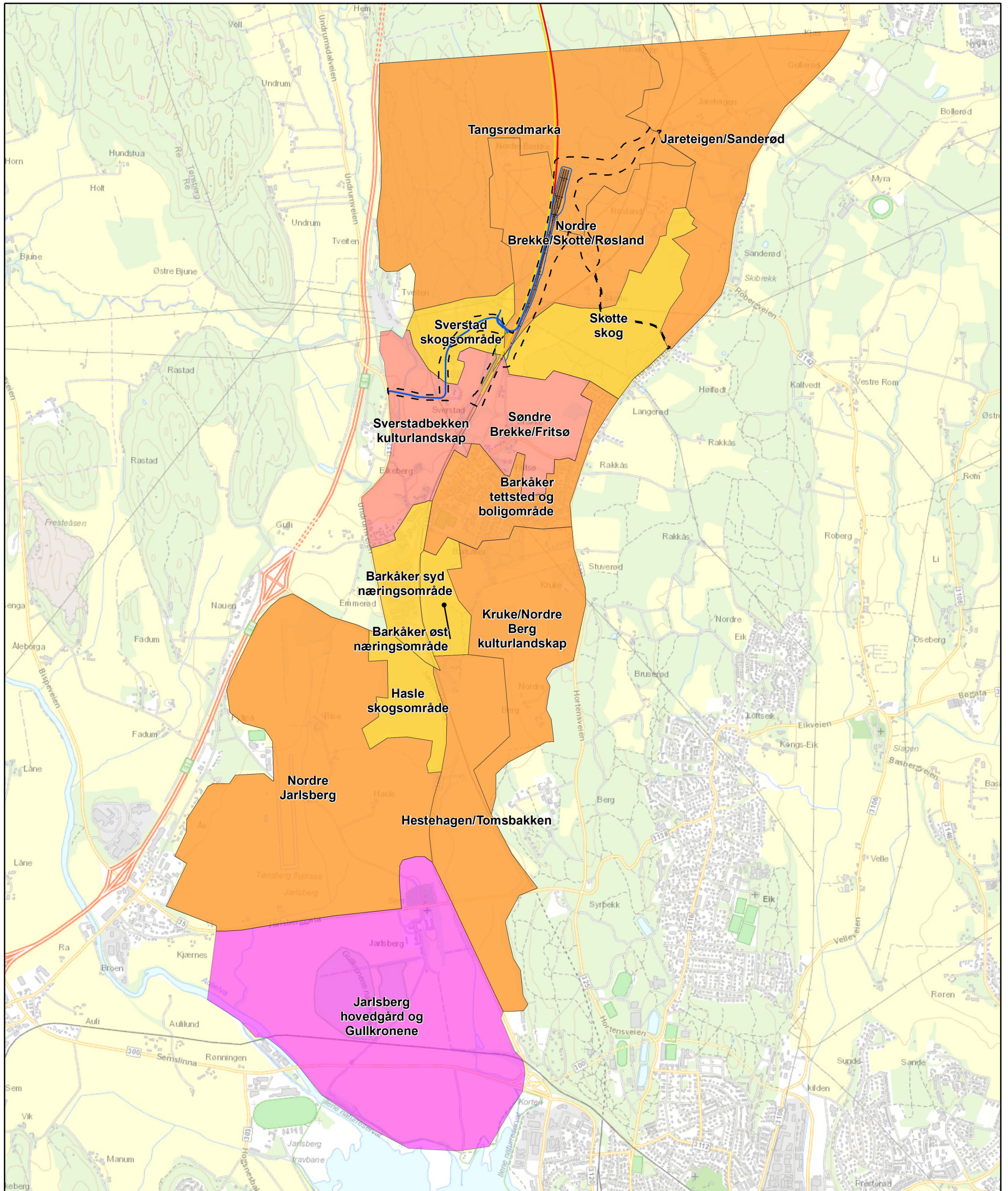
Kilde bakgrunnskart:  
Kartverket, Geovekst, Kommuner, Corine og OSM - Geodata AS

Målestokk (A3):  
1:25 000

Utarbeidet av:  
GOBra - 2019.12.11

Koordinatsystem:  
ETRS 1989 NTM Sone 10

**Norconsult**



## Hensetting i Tønsbergområdet - Barkåker nord nordlig

### Tegnforklaring

#### Landskapsbilde (KU-verdi)

- Uten betydning
- Noe verdi
- Middels verdi
- Stor verdi
- Svært stor verdi

- Plangrense nord nordlig
- Spor Barkåker nord nordlig
- Anleggsvei
- Driftsvei
- Driftsvei til sporsløyfe
- Dobbeltspor Nykirke-Barkåker

0 0,5 1 2 Km

Kilde bakgrunnskart:  
Kartverket, Geovekst, Kommuner, Corine og OSM - Geodata AS

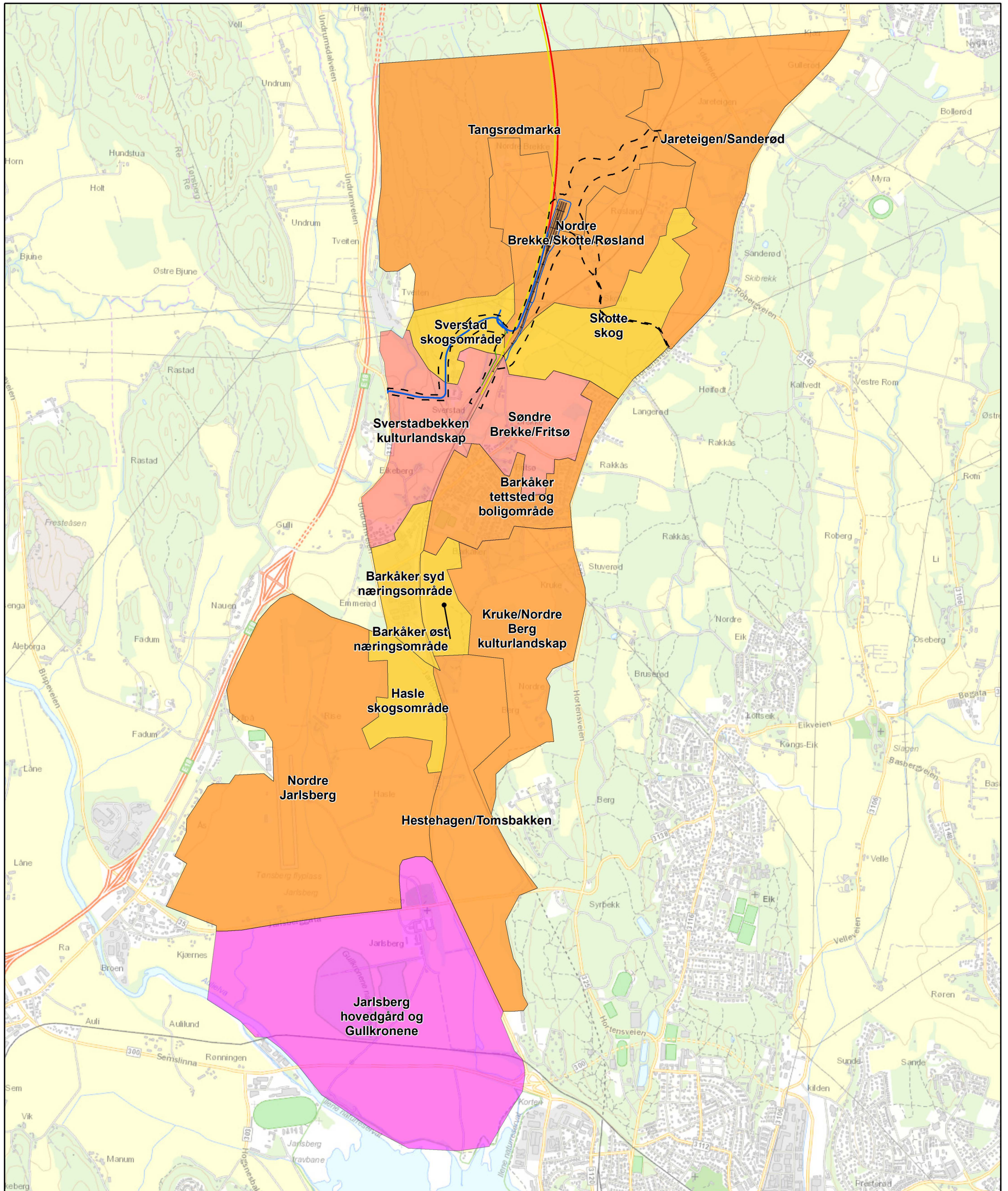
Målestokk (A3):  
1:25 000

Utarbeidet av:  
GOBra - 2019.12.11

Koordinatsystem:  
ETRS 1989 NTM Sone 10

**Norconsult**





## Hensetting i Tønsbergområdet - Barkåker nord sørlig

### Tegnforklaring

#### Landskapsbilde (KU-verdi)

- Uten betydning
- Noe verdi
- Middels verdi
- Stor verdi
- Svært stor verdi

- Plangrense nord sørlig
- Spor Barkåker nord sørlig
- Anleggsvei
- Driftsvei
- Driftsvei til sporsløyfe
- Dobbeltspor Nykirke-Barkåker

0 0,5 1 2 Km



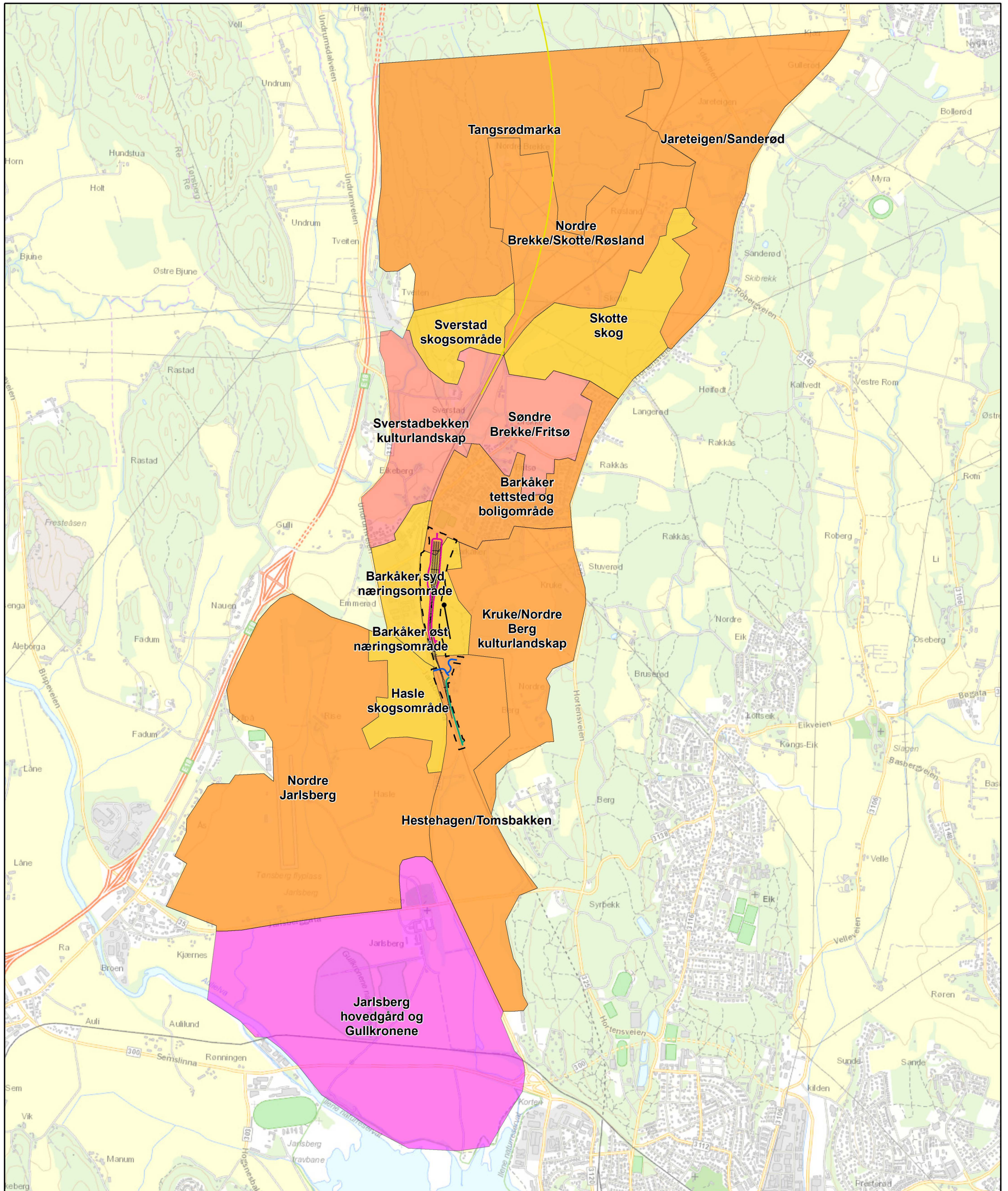
Kilde bakgrunnskart:  
Kartverket, Geovekst, Kommuner, Corine og OSM - Geodata AS

Målestokk (A3):  
1:25 000

Utarbeidet av:  
GOBra - 2019.12.11

Koordinatsystem:  
ETRS 1989 NTM Sone 10

**Norconsult**



## Hensetting i Tønsbergområdet - Barkåker sør

### Tegnforklaring

#### Landskapsbilde (KU-verdi)

- Uten betydning
- Noe verdi
- Middels verdi
- Stor verdi
- Svært stor verdi

- Plangrense sør
- Driftsvei
- Driftsvei til sporsløyfe
- Driftsvei til anlegg
- Spor Barkåker sør
- Dobbeltspor Nykirke-Barkåker

0 0,5 1 2 Km

Kilde bakgrunnskart:  
Kartverket, Geovekst, Kommuner, Corine og OSM - Geodata AS

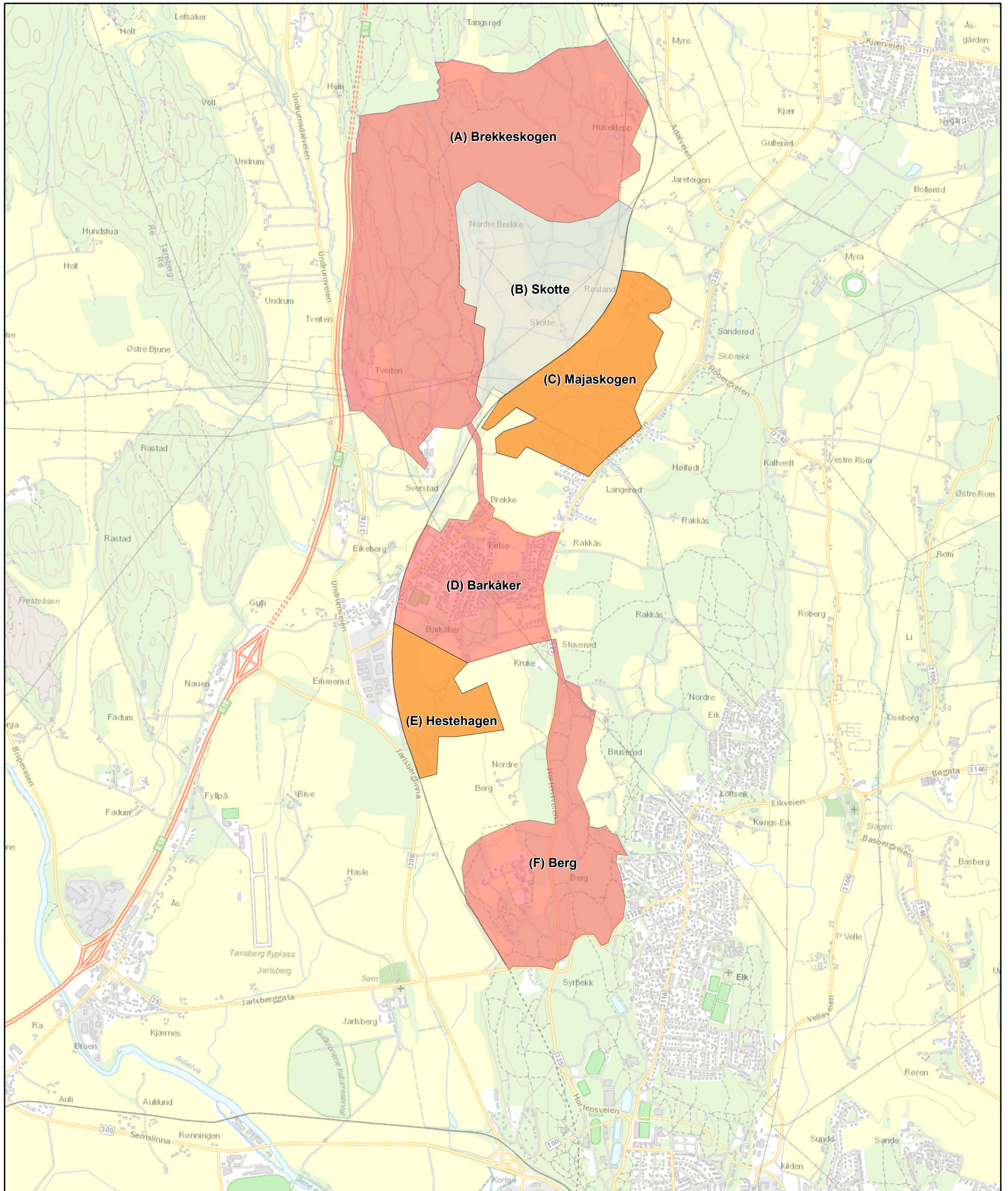
Målestokk (A3):  
1:25 000

Utarbeidet av:  
GOBra - 2019.12.11

Koordinatsystem:  
ETRS 1989 NTM Sone 10

**Norconsult**





## Hensetting i Tønsbergområdet

### Tegnforklaring

#### Friluftsliv, by- og bygdeliv (KU-verdi)

- Uten betydning
- Noe verdi
- Middels verdi
- Stor verdi
- Svært stor verdi



0 0,5 1 2 Km

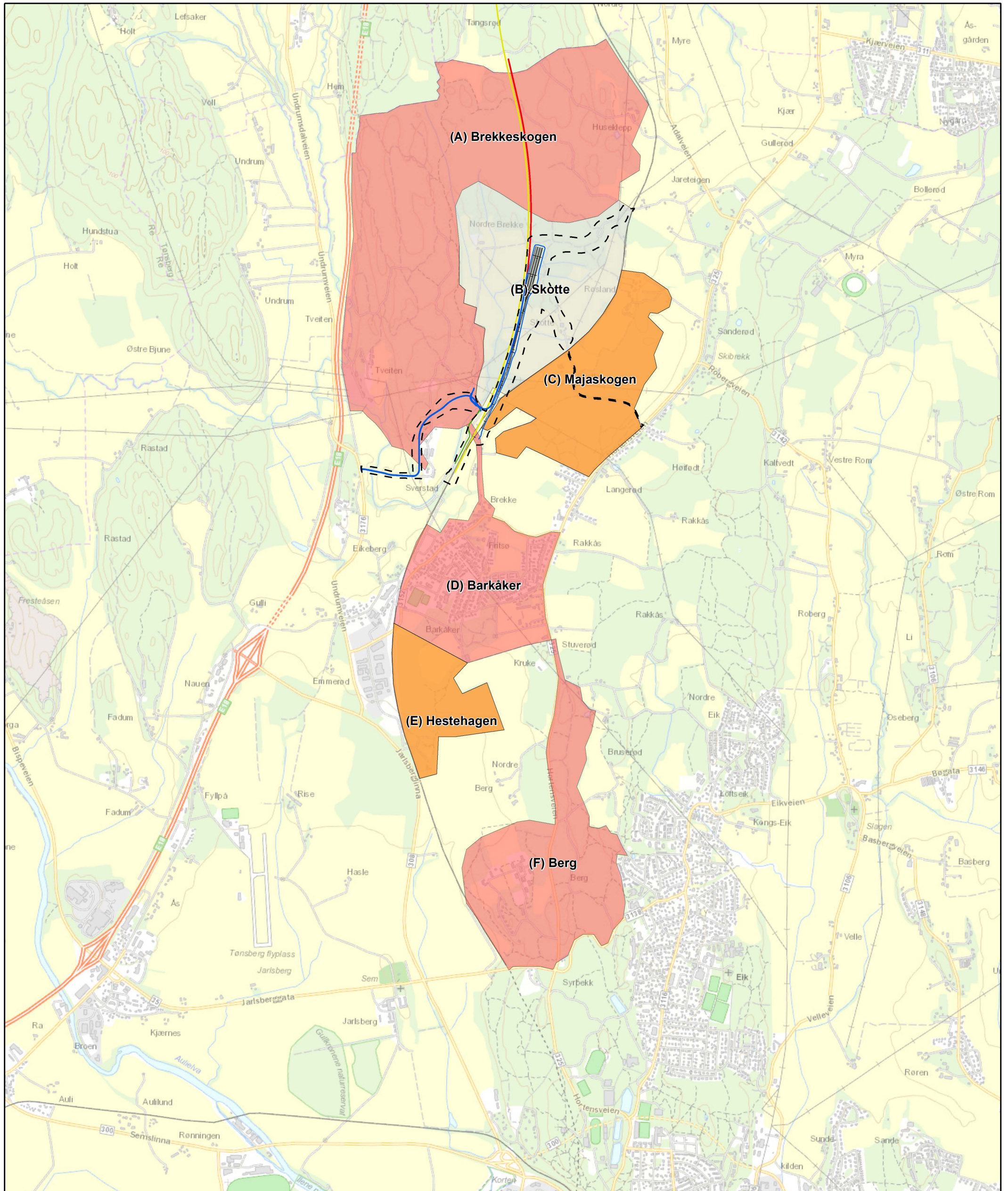
Kilde bakgrunnskart:  
Kartverket, Geovekst, Kommuner, Corine og OSM - Geodata AS

Målestokk (A3):  
1:25 000

Utarbeidet av:  
GOBra - 2019.12.11

Koordinatsystem:  
ETRS 1989 NTM Sone 10

**Norconsult**



## Hensetting i Tønsbergområdet - Barkåker nord nordlig

### Tegnforklaring

#### Friluftsliv, by- og bygdeliv (KU-verdi)

- Uten betydning
- Noe verdi
- Middels verdi
- Stor verdi
- Svært stor verdi

- Plangrense nord nordlig
- Spor Barkåker nord nordlig
- Anleggsvei
- Driftsvei
- Driftsvei til sporsløyfe
- Dobbeltspor Nykirke-Barkåker

0 0,5 1 2 Km

Kilde bakgrunnskart:  
Kartverket, Geovekst, Kommuner, Corine og OSM - Geodata AS

Målestokk (A3):  
1:25 000

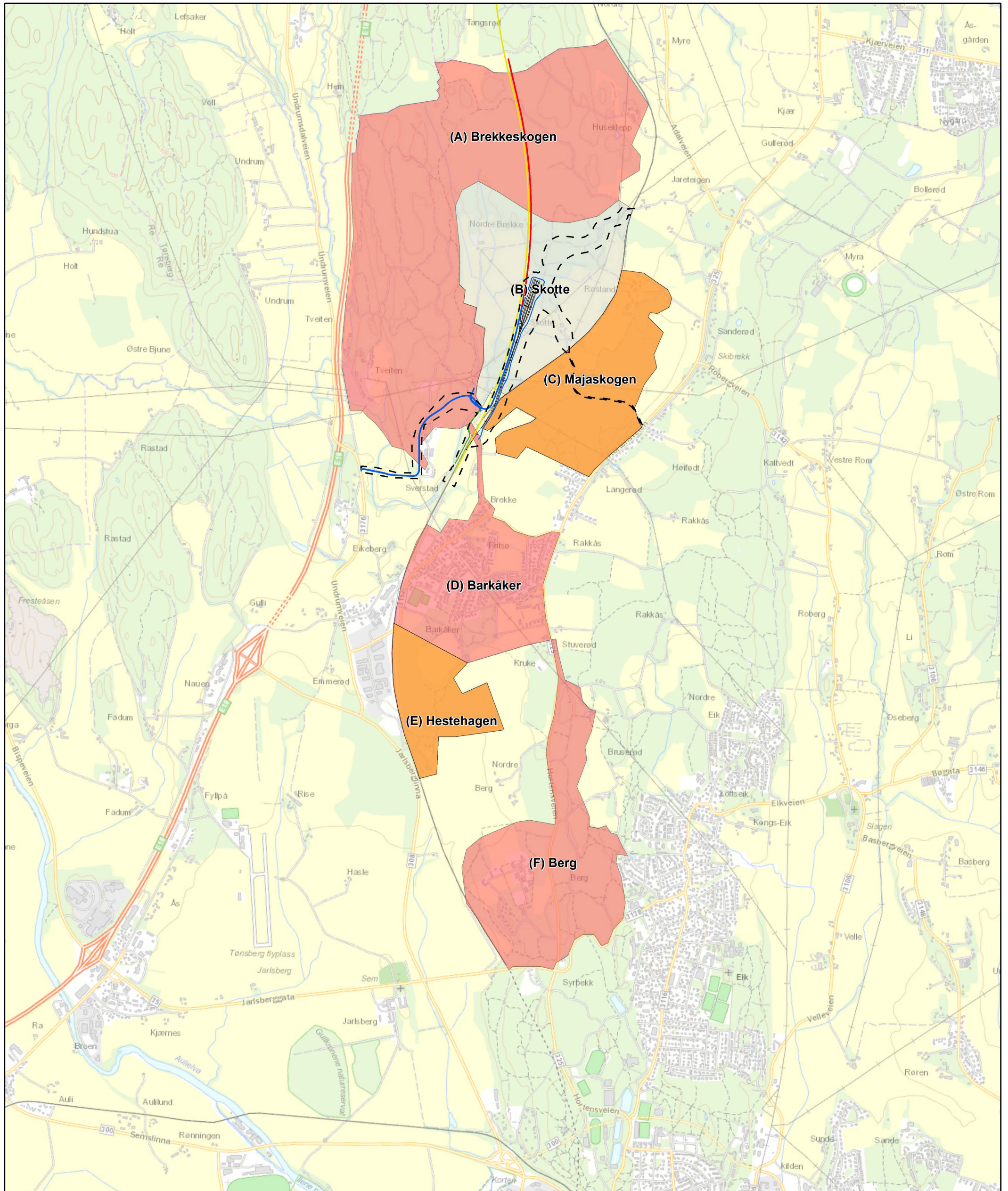
Utarbeidet av:  
GOBra - 2019.12.11

Koordinatsystem:  
ETRS 1989 NTM Sone 10

**Norconsult**







## Hensetting i Tønsbergområdet - Barkåker nord sørlig

### Tegnforklaring

#### Friluftsliv, by- og bygdeliv (KU-verdi)

- Uten betydning
- Noe verdi
- Middels verdi
- Stor verdi
- Svært stor verdi

- Plangrense nord sørlig
- Spor Barkåker nord sørlig
- Anleggsvei
- Driftsvei
- Driftsvei til sporsløyfe
- Dobbeltspor Nykirke-Barkåker

0 0,5 1 2 Km

Kilde bakgrunnskart:  
Kartverket, Geovekst, Kommuner, Corine og OSM - Geodata AS

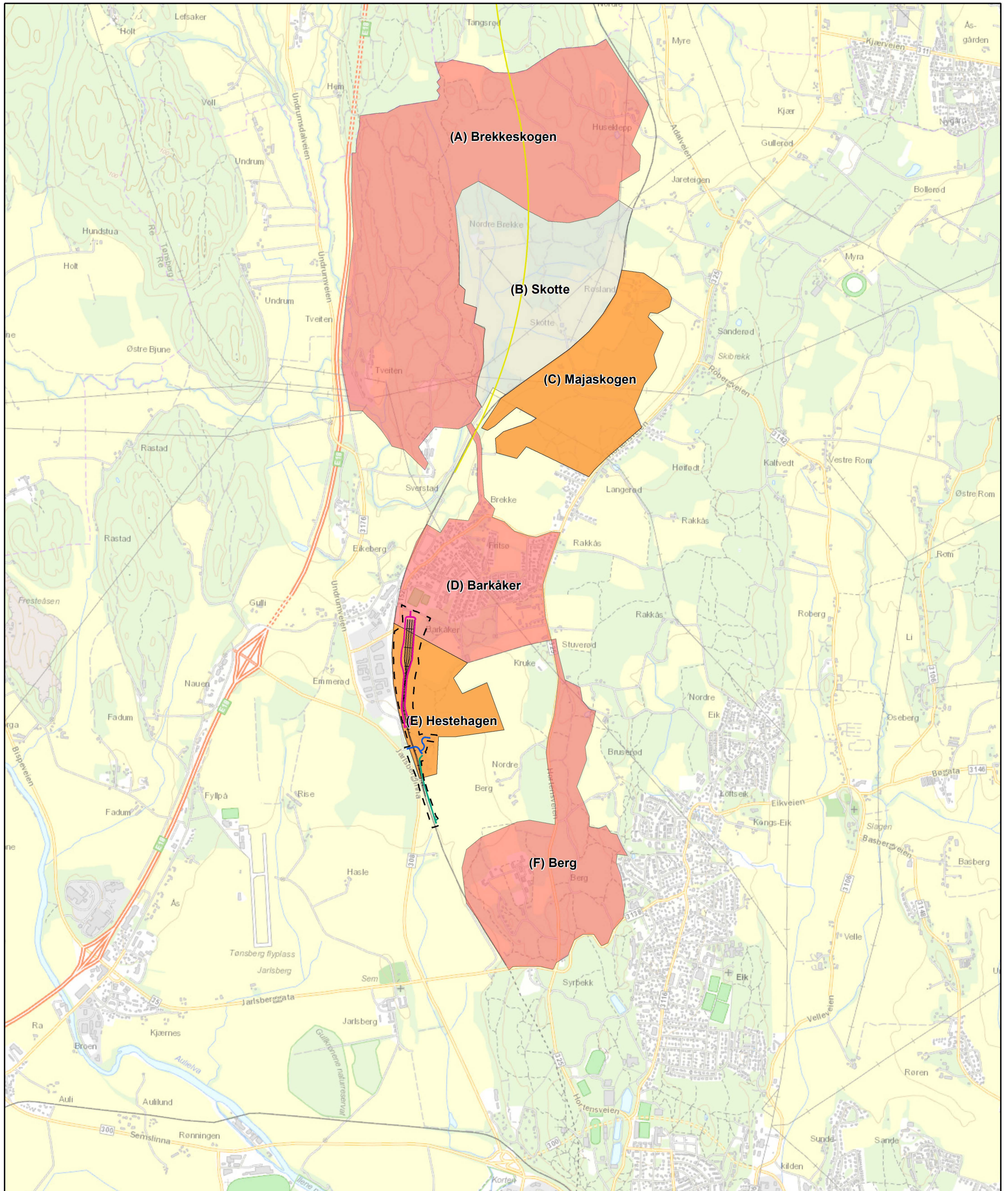
Målestokk (A3):  
1:25 000

Utarbeidet av:  
GOBra - 2019.12.11

Koordinatsystem:  
ETRS 1989 NTM Sone 10

**Norconsult**





## Hensetting i Tønsbergområdet - Barkåker sør

### Tegnforklaring

#### Friluftsliv, by- og bygdeliv (KU-verdi)

- Uten betydning
- Noe verdi
- Middels verdi
- Stor verdi
- Svært stor verdi

- Plangrense sør
- Driftsvei
- Driftsvei til sporsløyfe
- Driftsvei til anlegg
- Spor Barkåker sør
- Dobbeltspor Nykirke-Barkåker

0 0,5 1 2 Km

Kilde bakgrunnskart:  
Kartverket, Geovekst, Kommuner, Corine og OSM - Geodata AS

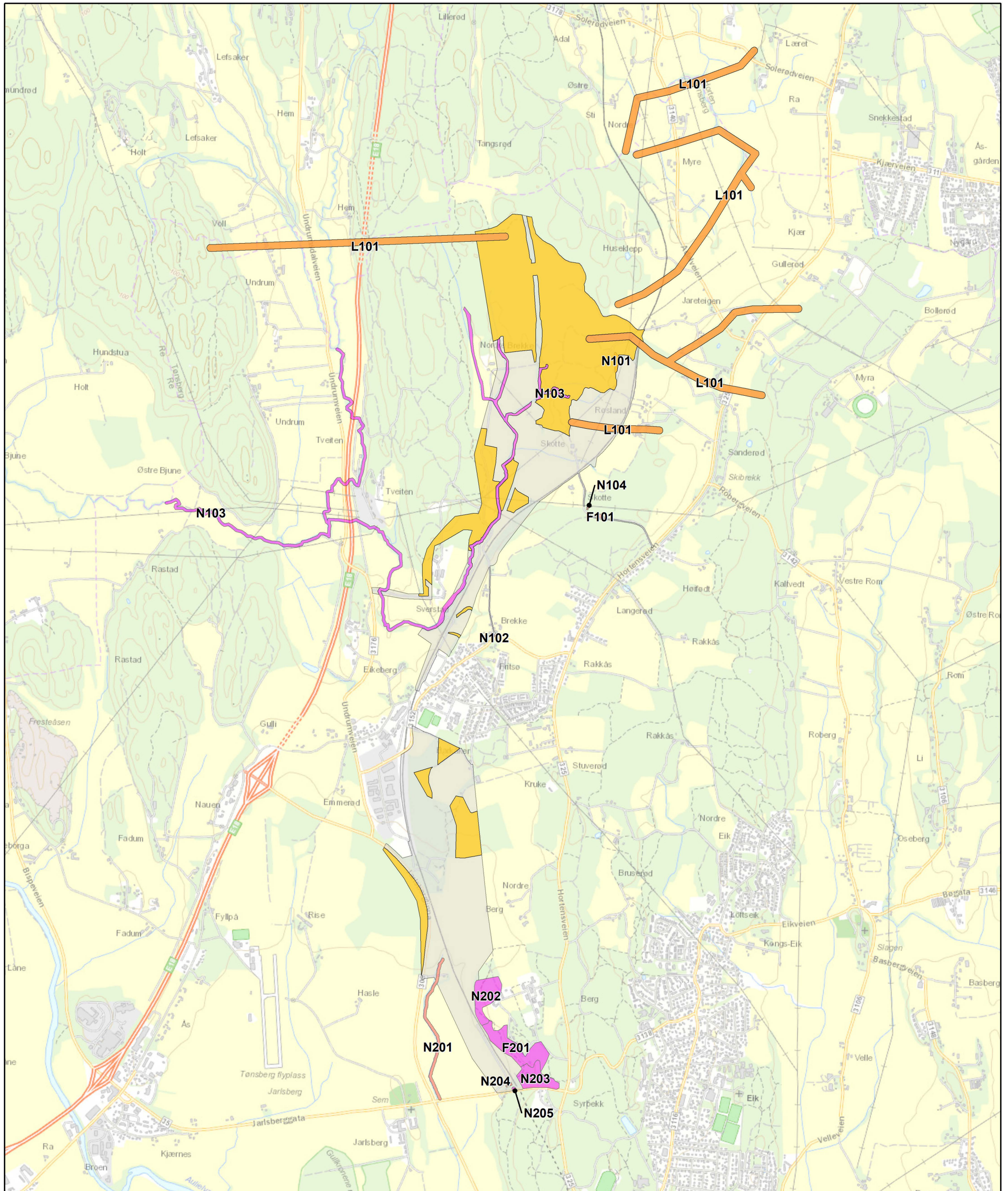
Målestokk (A3):  
1:25 000

Utarbeidet av:  
GOBra - 2019.12.11

Koordinatsystem:  
ETRS 1989 NTM Sone 10

**Norconsult**





# Hensetting i Tønsbergområdet

## Tegnforklaring

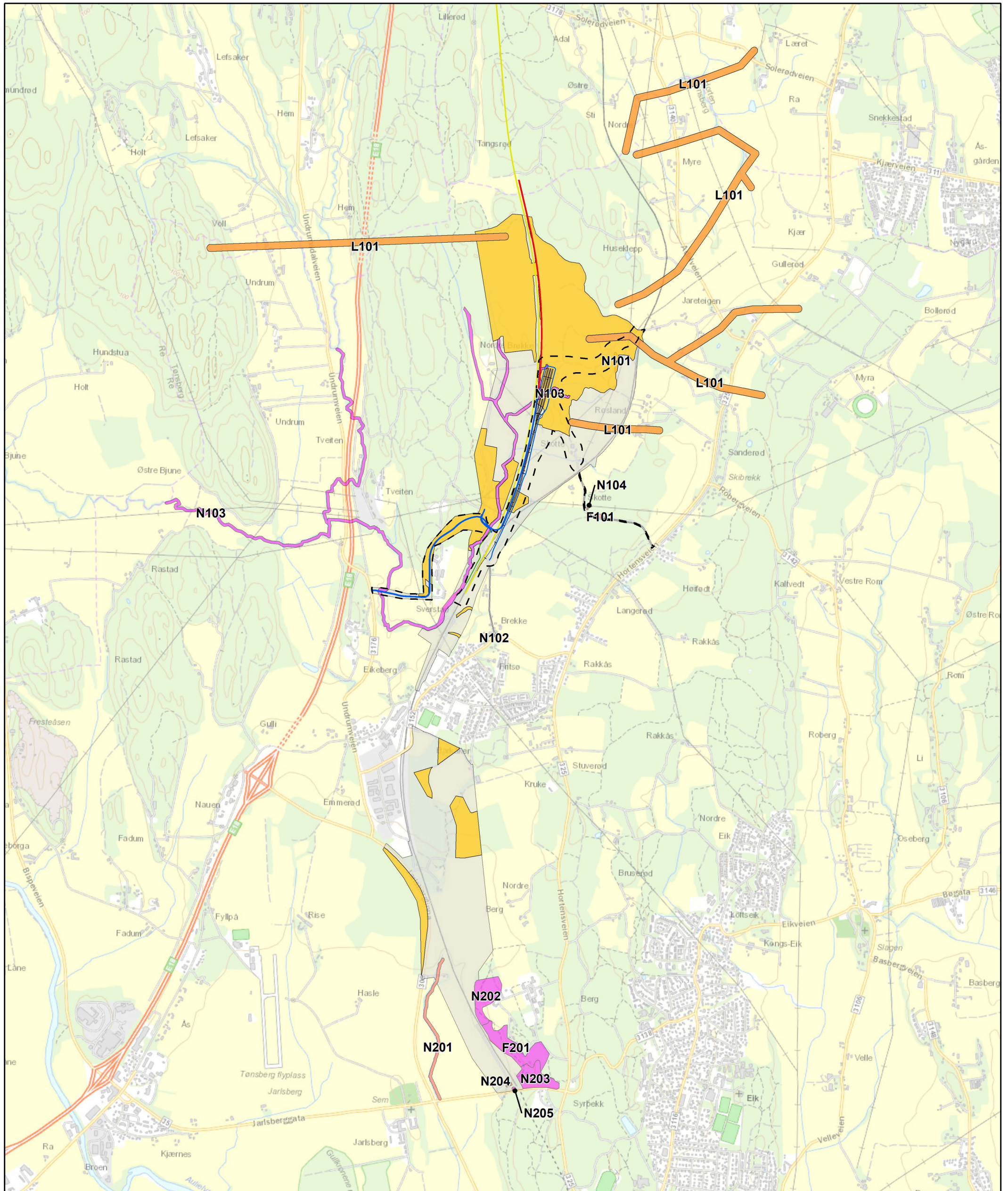
### Naturmangfold (KU-verdi)

- Uten betydning
- Noe verdi
- Middels verdi
- Stor verdi
- Svært stor verdi



0      0,5      1      2 Km

Kilde bakgrunnskart: Kartverket, Geovekst, Kommuner, Corine og OSM - Geodata AS	
Målestokk (A3): 1:25 000	Utarbeidet av: GOBra - 2019.12.11
Koordinatsystem: ETRS 1989 NTM Sone 10	<b>Norconsult</b>



## Hensetting i Tønsbergområdet - Barkåker nord nordlig

### Tegnforklaring

#### Naturmangfold (KU-verdi)

- Uten betydning
- Noe verdi
- Middels verdi
- Stor verdi
- Svært stor verdi

- Plangrense nord nordlig
- Spor Barkåker nord nordlig
- Anleggsvei
- Driftsvei
- Driftsvei til sporsløyfe
- Dobbeltspor Nykirke-Barkåker

0 0,5 1 2 Km

Kilde bakgrunnskart:  
Kartverket, Geovekst, Kommuner, Corine og OSM - Geodata AS

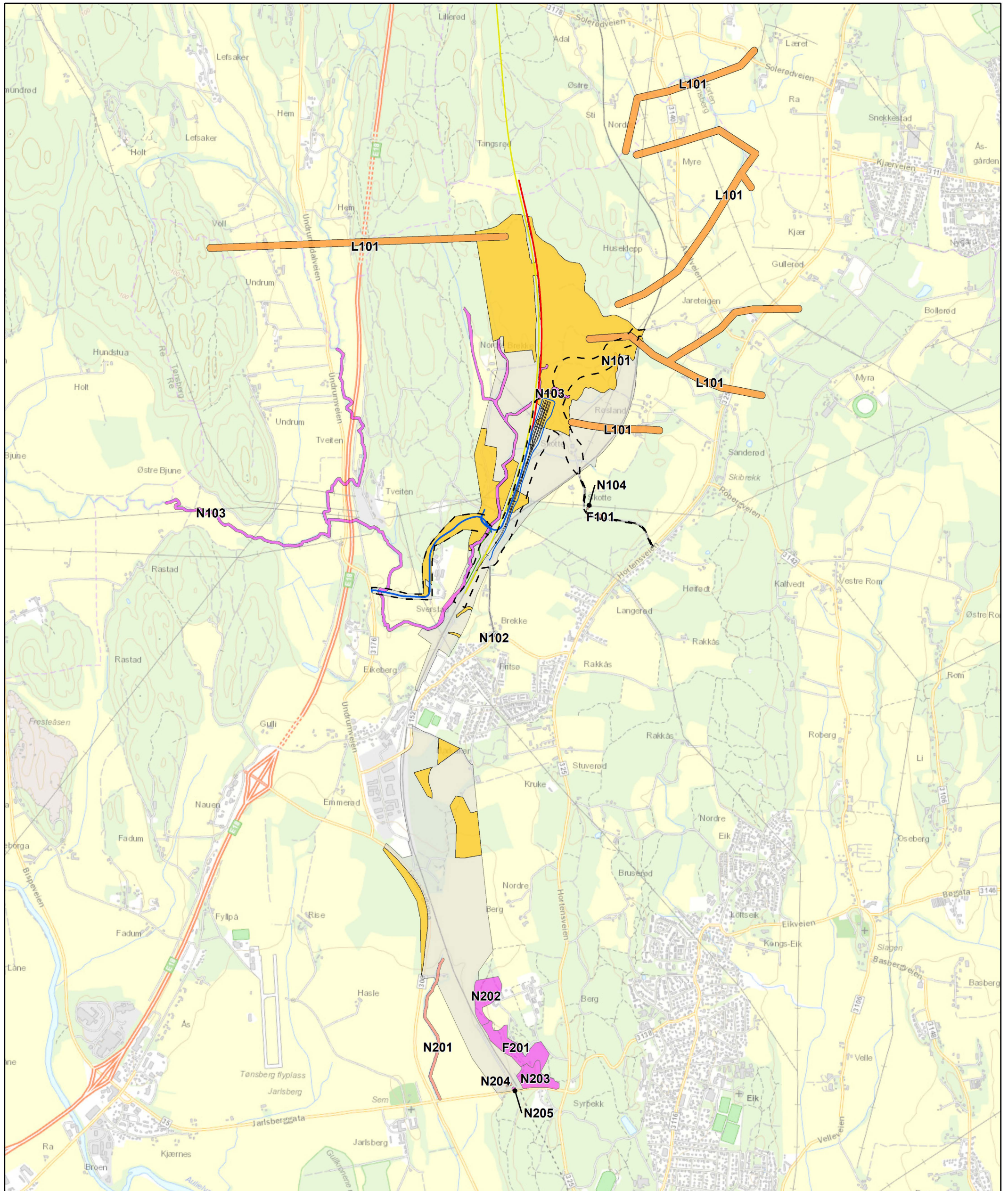
Målestokk (A3):  
1:25 000

Utarbeidet av:  
GOBra - 2019.12.11

Koordinatsystem:  
ETRS 1989 NTM Sone 10

**Norconsult**





## Hensetting i Tønsbergområdet - Barkåker nord sørlig

### Tegnforklaring

#### Naturmangfold (KU-verdi)

- Uten betydning
- Noe verdi
- Middels verdi
- Stor verdi
- Svært stor verdi

- Plangrense nord sørlig
- Spor Barkåker nord sørlig
- Anleggsvei
- Driftsvei
- Driftsvei til sporsløyfe
- Dobbeltspor Nykirke-Barkåker

0 0,5 1 2 Km

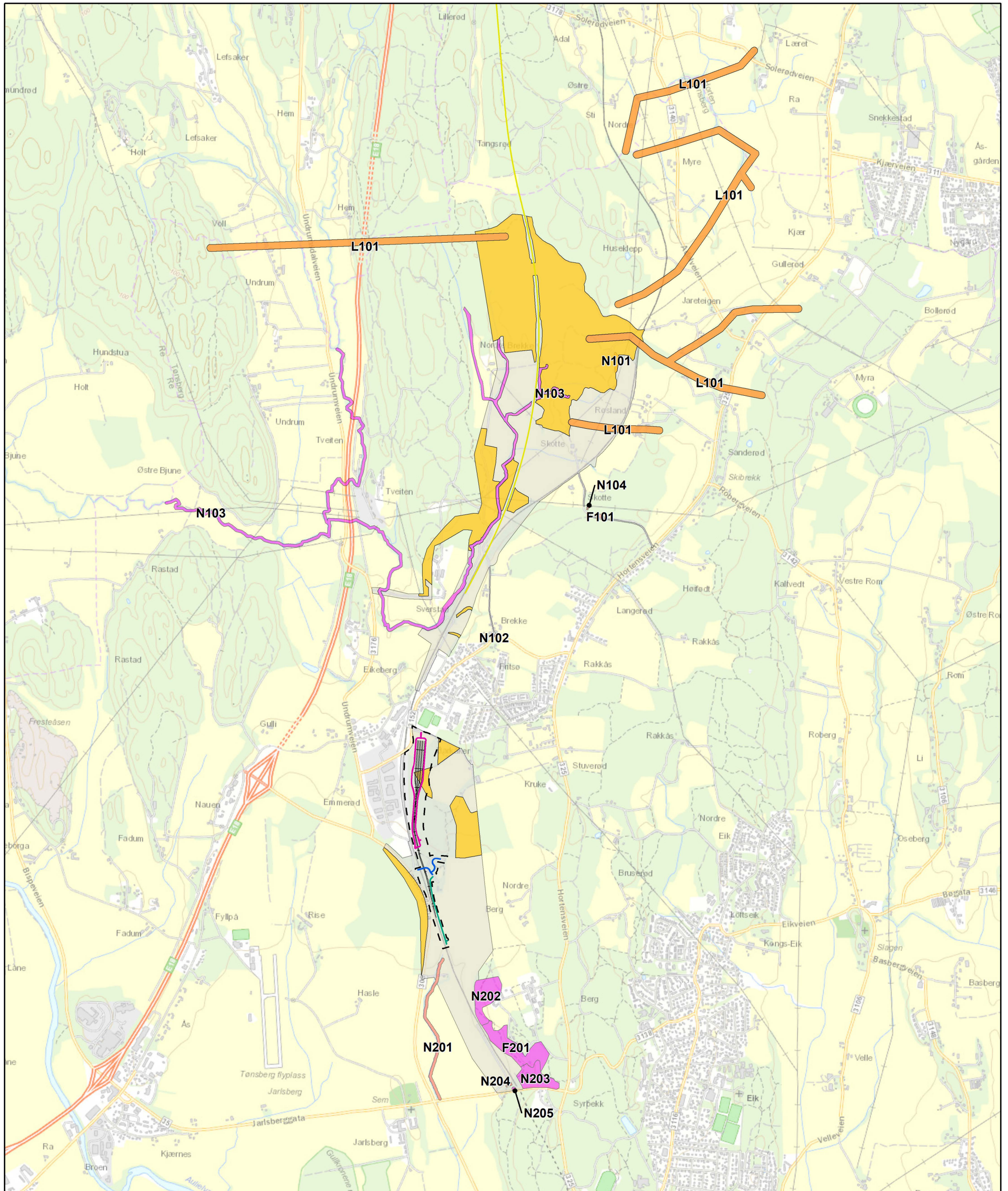
Kilde bakgrunnskart:  
Kartverket, Geovekst, Kommuner, Corine og OSM - Geodata AS

Målestokk (A3):  
1:25 000

Utarbeidet av:  
GOBra - 2019.12.11

Koordinatsystem:  
ETRS 1989 NTM Sone 10

**Norconsult**



## Hensetting i Tønsbergområdet - Barkåker sør

### Tegnforklaring

#### Naturmangfold (KU-verdi)

- Uten betydning
- Noe verdi
- Middels verdi
- Stor verdi
- Svært stor verdi

- Plangrense sør
- Driftsvei
- Driftsvei til sporsløyfe
- Driftsvei til anlegg
- Spor Barkåker sør
- Dobbeltspor Nykirke-Barkåker



0 0,5 1 2 Km

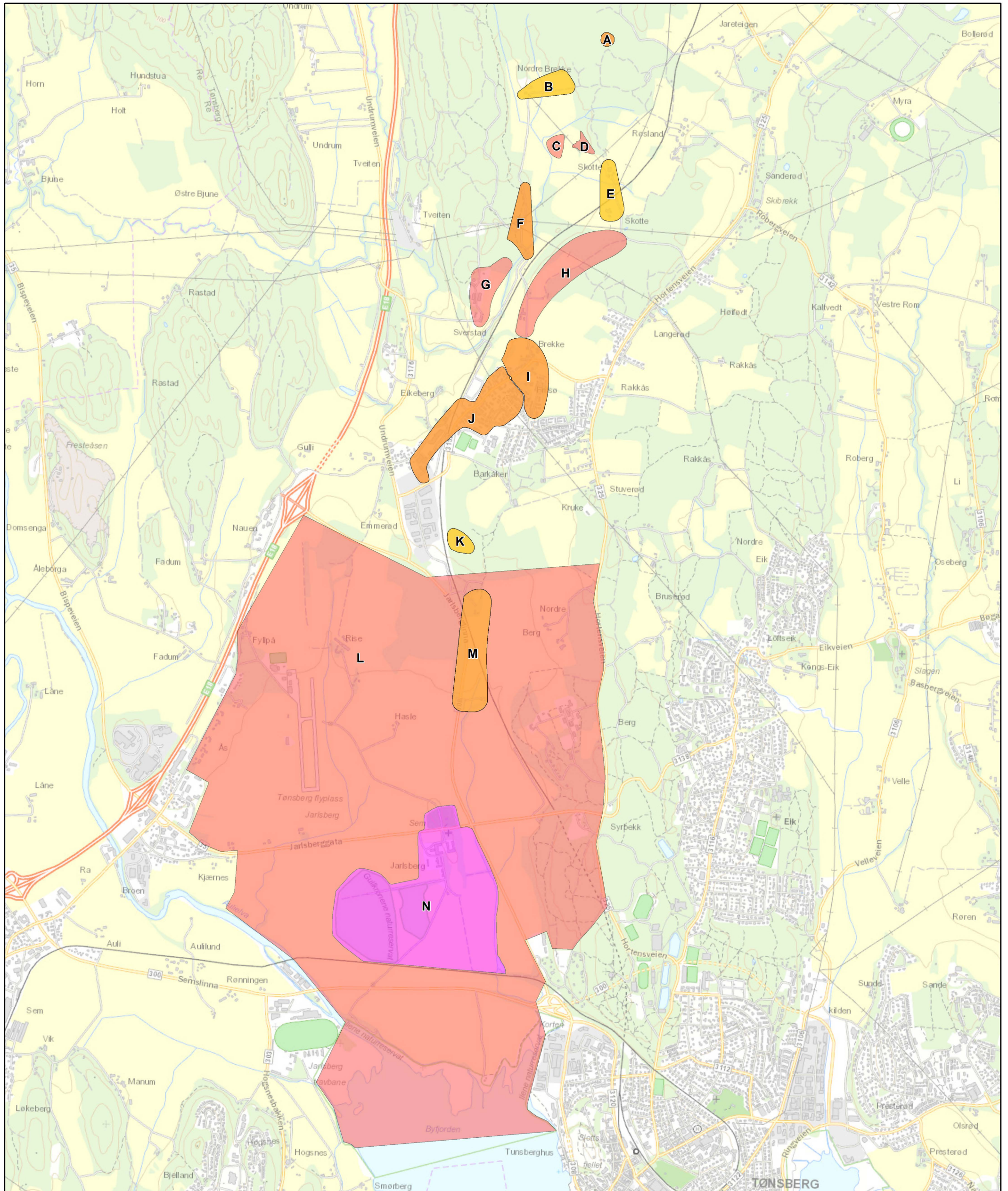
Kilde bakgrunnskart:  
Kartverket, Geovekst, Kommuner, Corine og OSM - Geodata AS

Målestokk (A3):  
1:25 000

Utarbeidet av:  
GOBra - 2019.12.11

Koordinatsystem:  
ETRS 1989 NTM Sone 10

**Norconsult**



## Hensetting i Tønsbergområdet

### Tegnforklaring

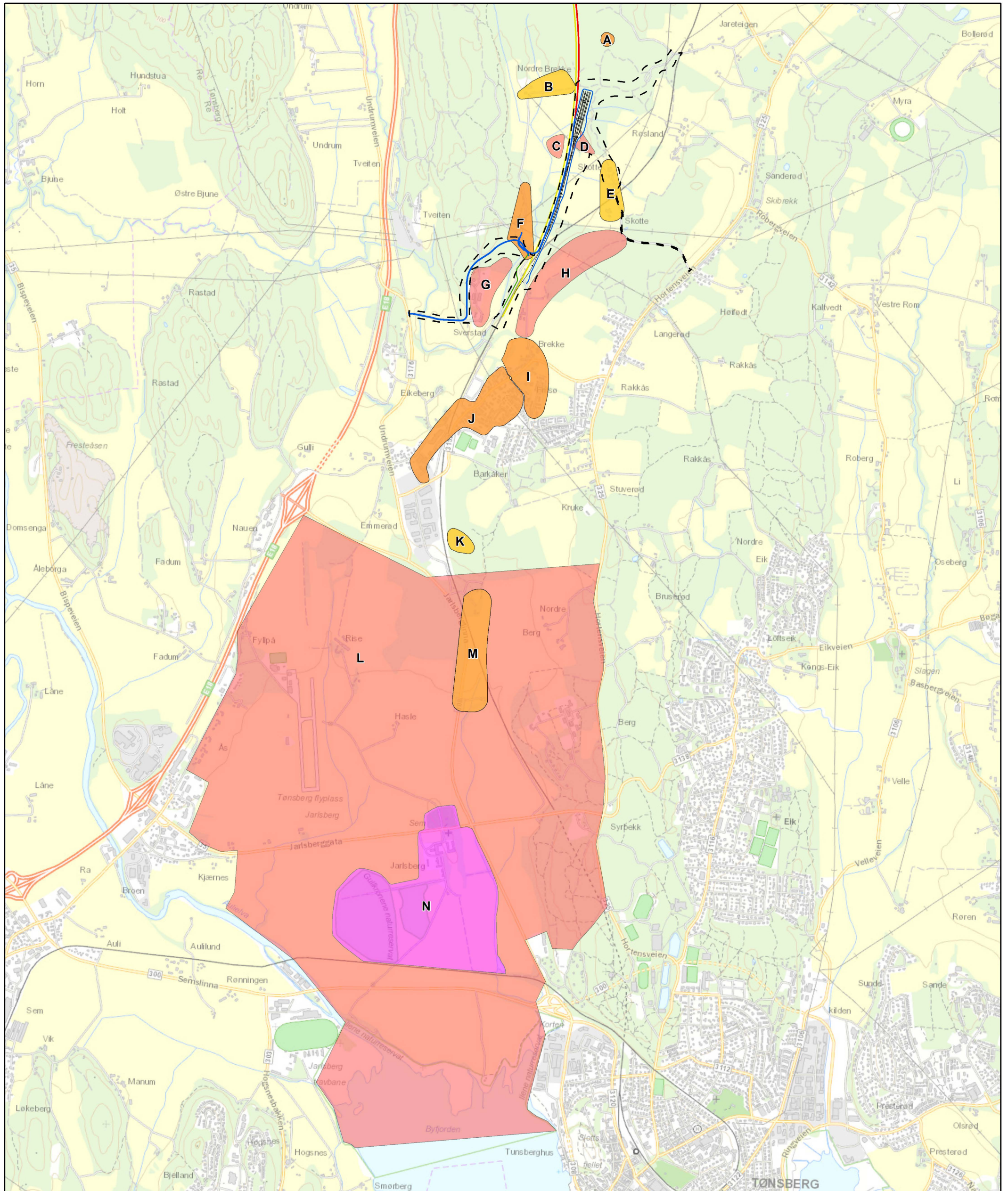
#### Kulturarv (KU-verdi)

- Uten betydning
- Noe verdi
- Middels verdi
- Stor verdi
- Svært stor verdi



0      0,5      1      2 Km

Kilde bakgrunnskart: Kartverket, Geovekst, Kommuner, Corine og OSM - Geodata AS	
Målestokk (A3): 1:25 000	Utarbeidet av: GOBra - 2019.12.11
Koordinatsystem: ETRS 1989 NTM Sone 10	<b>Norconsult</b>



## Hensetting i Tønsbergområdet - Barkåker nord nordlig

### Tegnforklaring

#### Kulturarv (KU-verdi)

- Uten betydning
- Noe verdi
- Middels verdi
- Stor verdi
- Svært stor verdi

- Plangrense nord nordlig
- Spor Barkåker nord nordlig
- Anleggsvei
- Driftsvei
- Driftsvei til sporsløyfe
- Dobbeltspor Nykirke-Barkåker

0 0,5 1 2 Km

Kilde bakgrunnskart:  
Kartverket, Geovekst, Kommuner, Corine og OSM - Geodata AS

Målestokk (A3):  
1:25 000

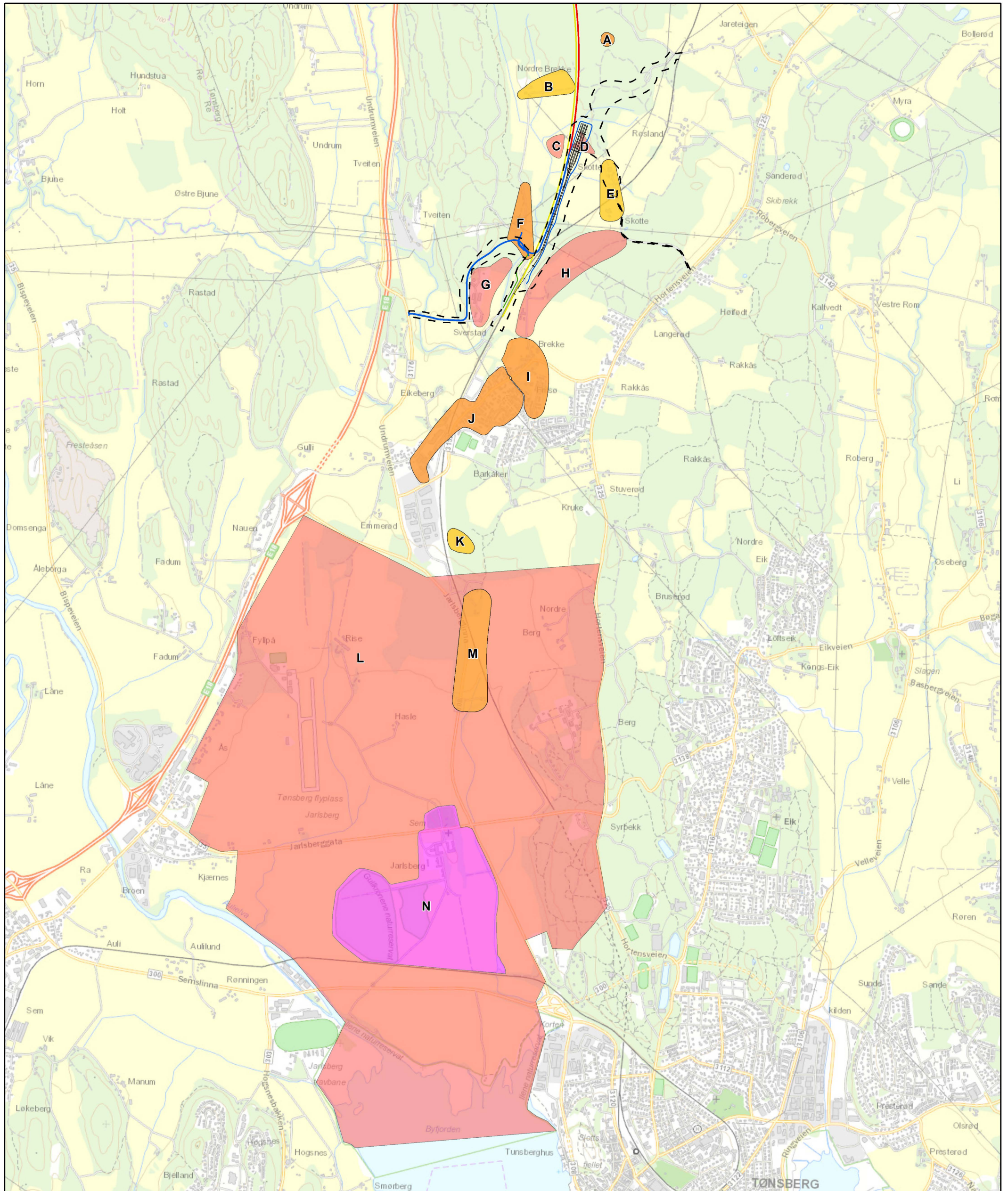
Utarbeidet av:  
GOBra - 2019.12.11

Koordinatsystem:  
ETRS 1989 NTM Sone 10

**Norconsult**







## Hensetting i Tønsbergområdet - Barkåker nord sørlig

### Tegnforklaring

#### Kulturarv (KU-verdi)

- Uten betydning
- Noe verdi
- Middels verdi
- Stor verdi
- Svært stor verdi

- Plangrense nord sørlig
- Spor Barkåker nord sørlig
- Anleggsvei
- Driftsvei
- Driftsvei til sporsløyfe
- Dobbeltspor Nykirke-Barkåker

0 0,5 1 2 Km

Kilde bakgrunnskart:  
Kartverket, Geovekst, Kommuner, Corine og OSM - Geodata AS

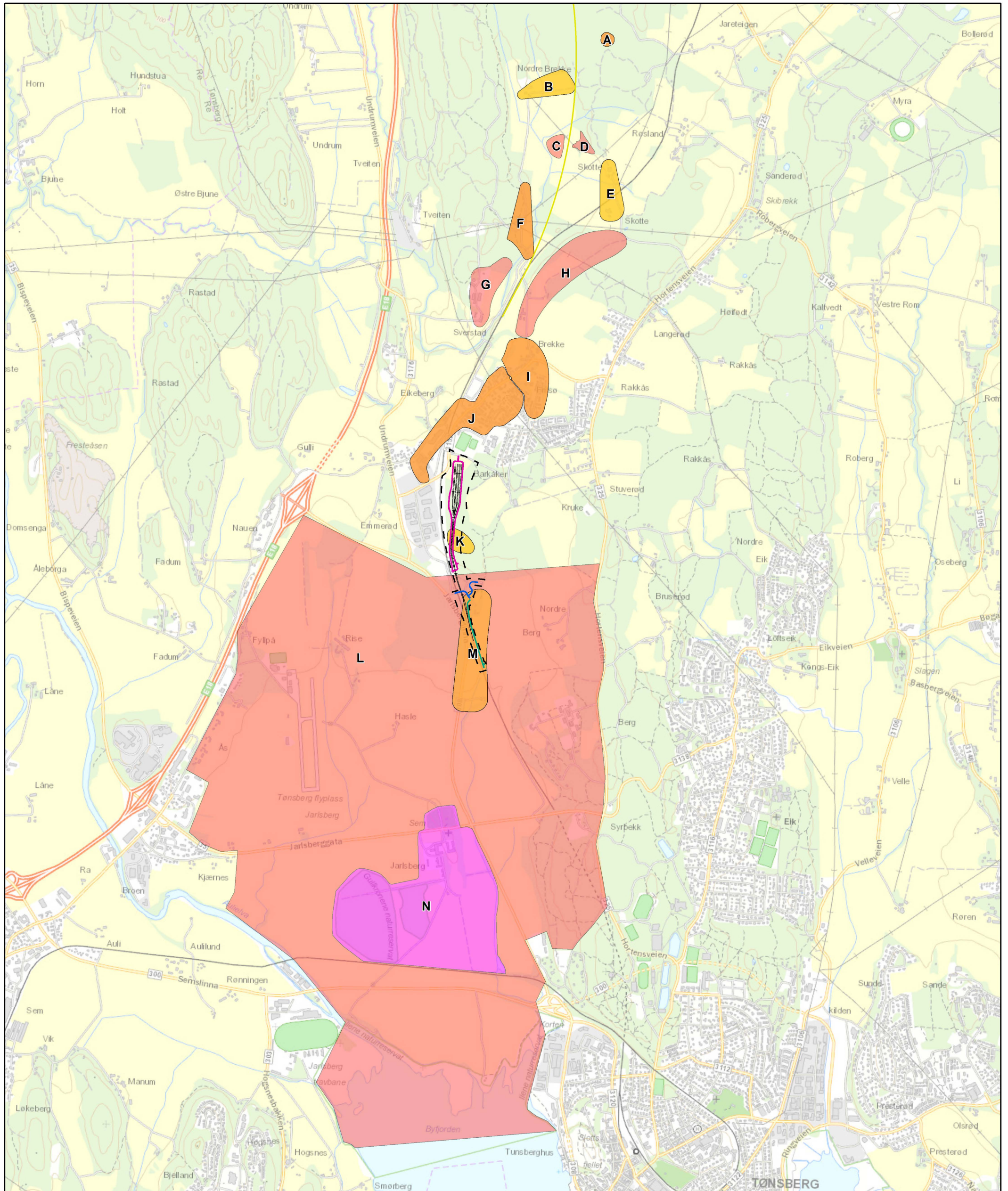
Målestokk (A3):  
1:25 000

Utarbeidet av:  
GOBra - 2019.12.11

Koordinatsystem:  
ETRS 1989 NTM Sone 10

**Norconsult**





## Hensetting i Tønsbergområdet - Barkåker sør

### Tegnforklaring

#### Kulturarv (KU-verdi)

- Uten betydning
- Noe verdi
- Middels verdi
- Stor verdi
- Svært stor verdi

- Plangrense sør
- Driftsvei
- Driftsvei til sporsløyfe
- Driftsvei til anlegg
- Spor Barkåker sør
- Dobbeltspor Nykirke-Barkåker

0 0,5 1 2 Km

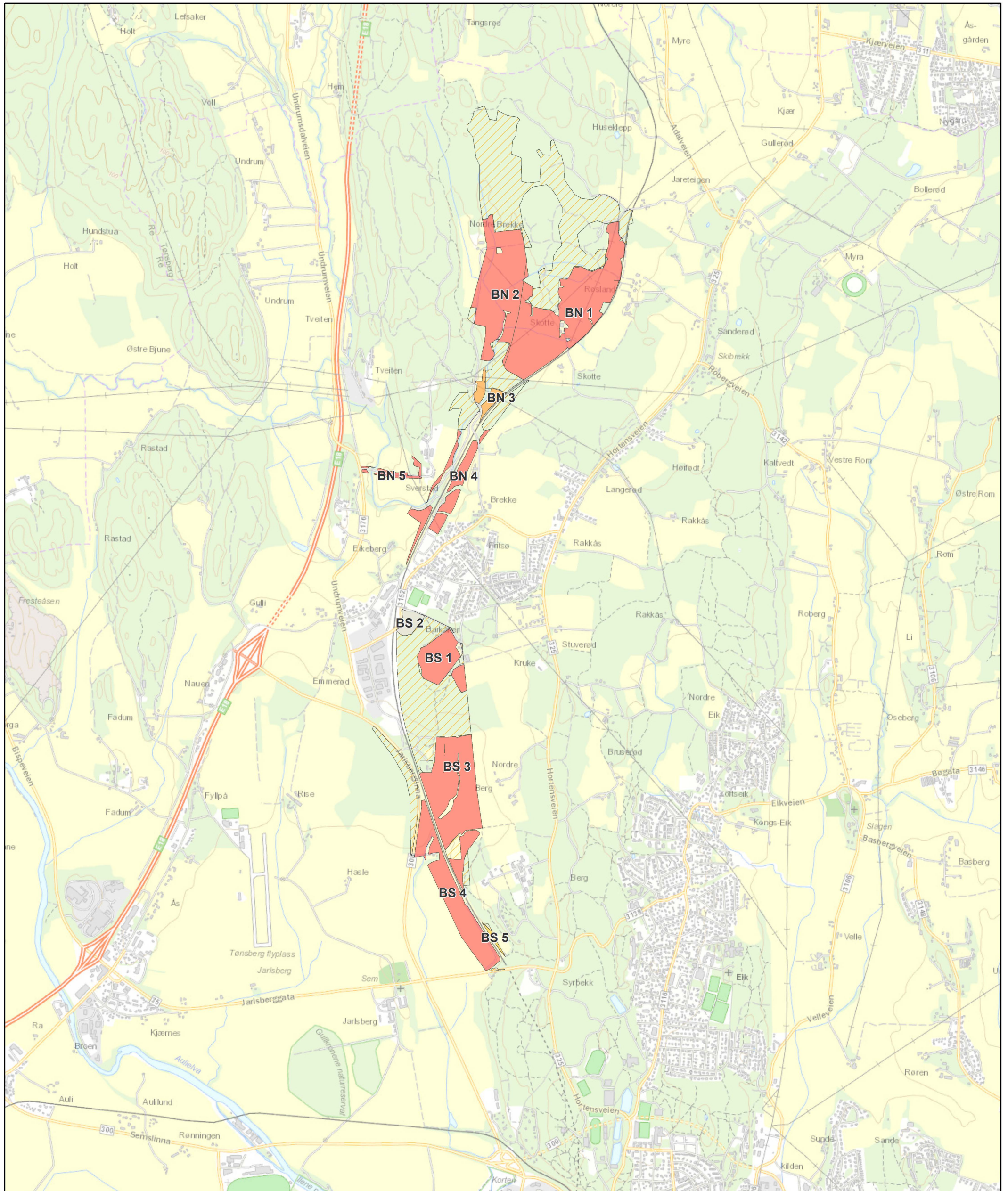
Kilde bakgrunnskart:  
Kartverket, Geovekst, Kommuner, Corine og OSM - Geodata AS

Målestokk (A3):  
1:25 000

Utarbeidet av:  
GOBra - 2019.12.11

Koordinatsystem:  
ETRS 1989 NTM Sone 10

**Norconsult**

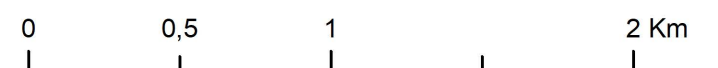


# Hensetting i Tønsbergområdet

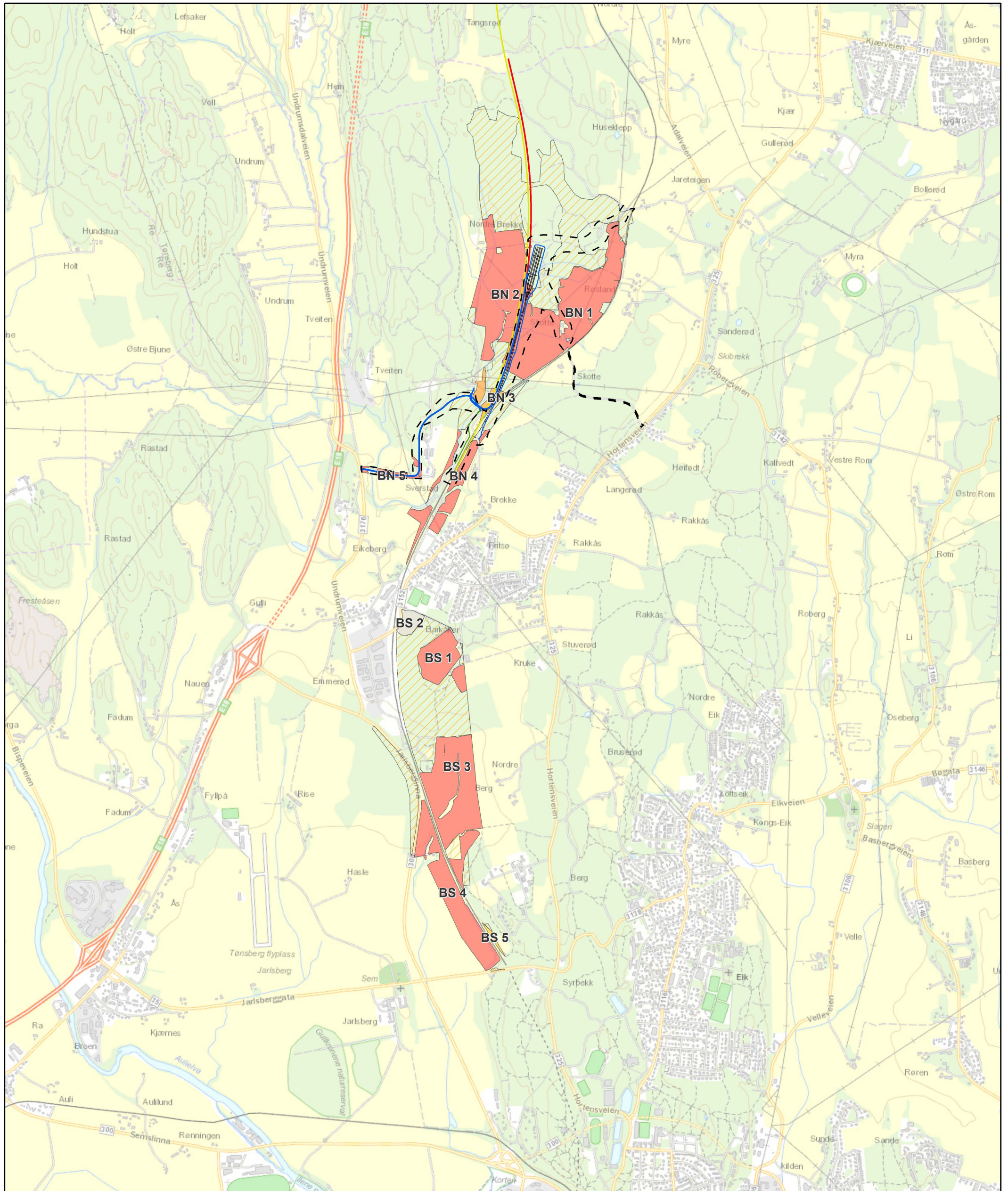
## Tegnforklaring

### Naturressurser (KU-verdi)

- Uten betydning
- Noe verdi (dyrbar mark)
- Noe verdi
- Middels verdi
- Stor verdi
- Svært stor verdi



Kilde bakgrunnskart: Kartverket, Geovekst, Kommuner, Corine og OSM - Geodata AS	
Målestokk (A3): 1:25 000	Utarbeidet av: GOBra - 2019.12.11
Koordinatsystem: ETRS 1989 NTM Sone 10	<b>Norconsult</b>



# Hensetting i Tønsbergområdet - Barkåker nord nordlig

## Tegnforklaring

### Naturressurser (KU-verdi)

- Uten betydning
- Noe verdi (dyrkbare mark)
- Noe verdi
- Middels verdi
- Stor verdi
- Svært stor verdi

- Plangrense nord nordlig
- Spor Barkåker nord nordlig
- Anleggsvei
- Driftsvei
- Driftsvei til sporsløyfe
- Dobbeltspor Nykirke-Barkåker

0 0,5 1 2 Km

Kilde bakgrunnskart:  
Kartverket, Geovekst, Kommuner, Corine og OSM - Geodata AS

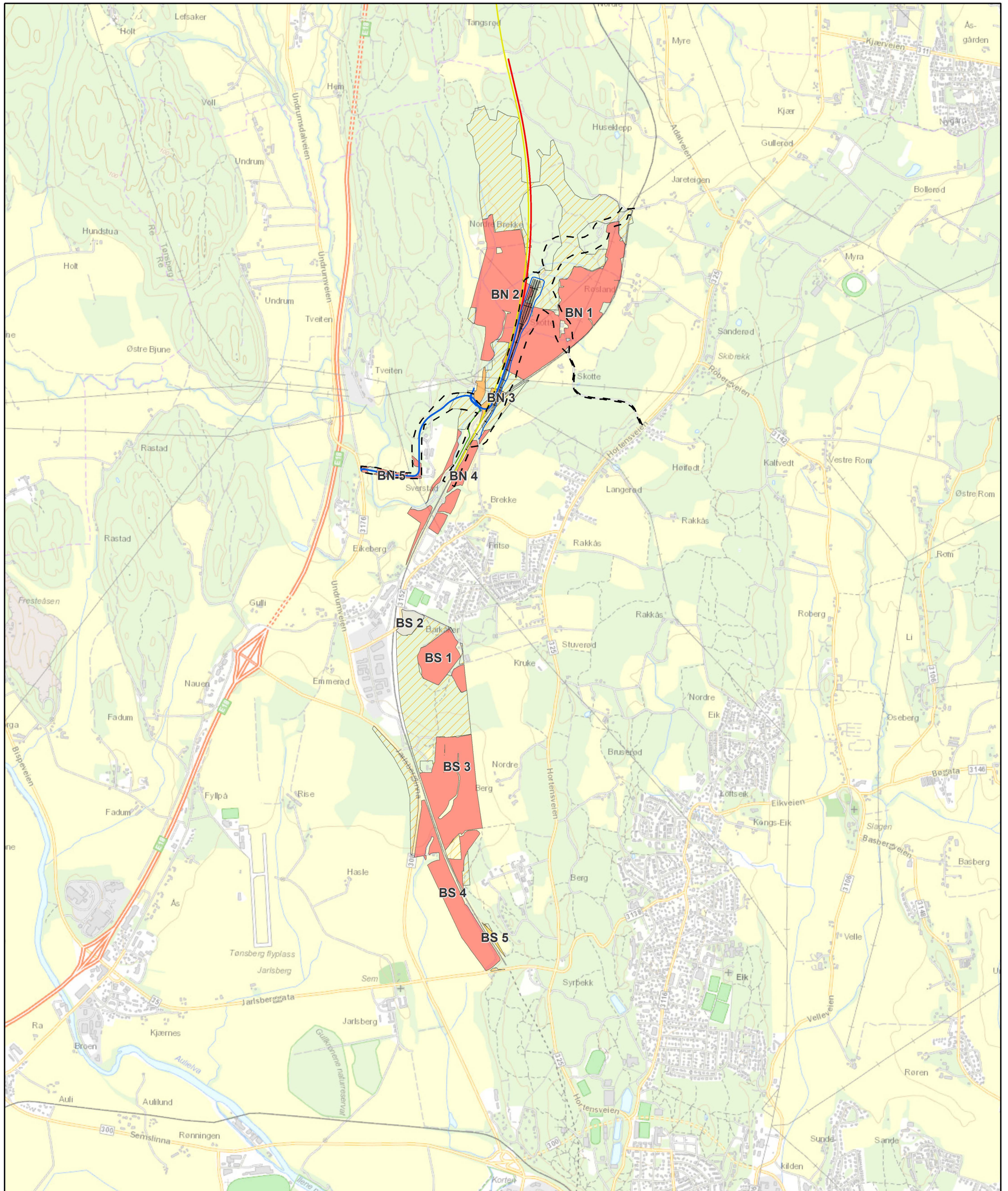
Målestokk (A3):  
1:25 000

Utarbeidet av:  
GOBra - 2019.12.11

Koordinatsystem:  
ETRS 1989 NTM Sone 10

**Norconsult**





# Hensetting i Tønsbergområdet - Barkåker nord sørlig

## Tegnforklaring

### Naturressurser (KU-verdi)

- Uten betydning
- Noe verdi (dyrkbare mark)
- Noe verdi
- Middels verdi
- Stor verdi
- Svært stor verdi

- Plangrense nord sørlig
- Spor Barkåker nord sørlig
- Anleggsvei
- Driftsvei
- Driftsvei til sporsløyfe
- Dobbeltspor Nykirke-Barkåker

0 0,5 1 2 Km

Kilde bakgrunnskart:  
Kartverket, Geovekst, Kommuner, Corine og OSM - Geodata AS

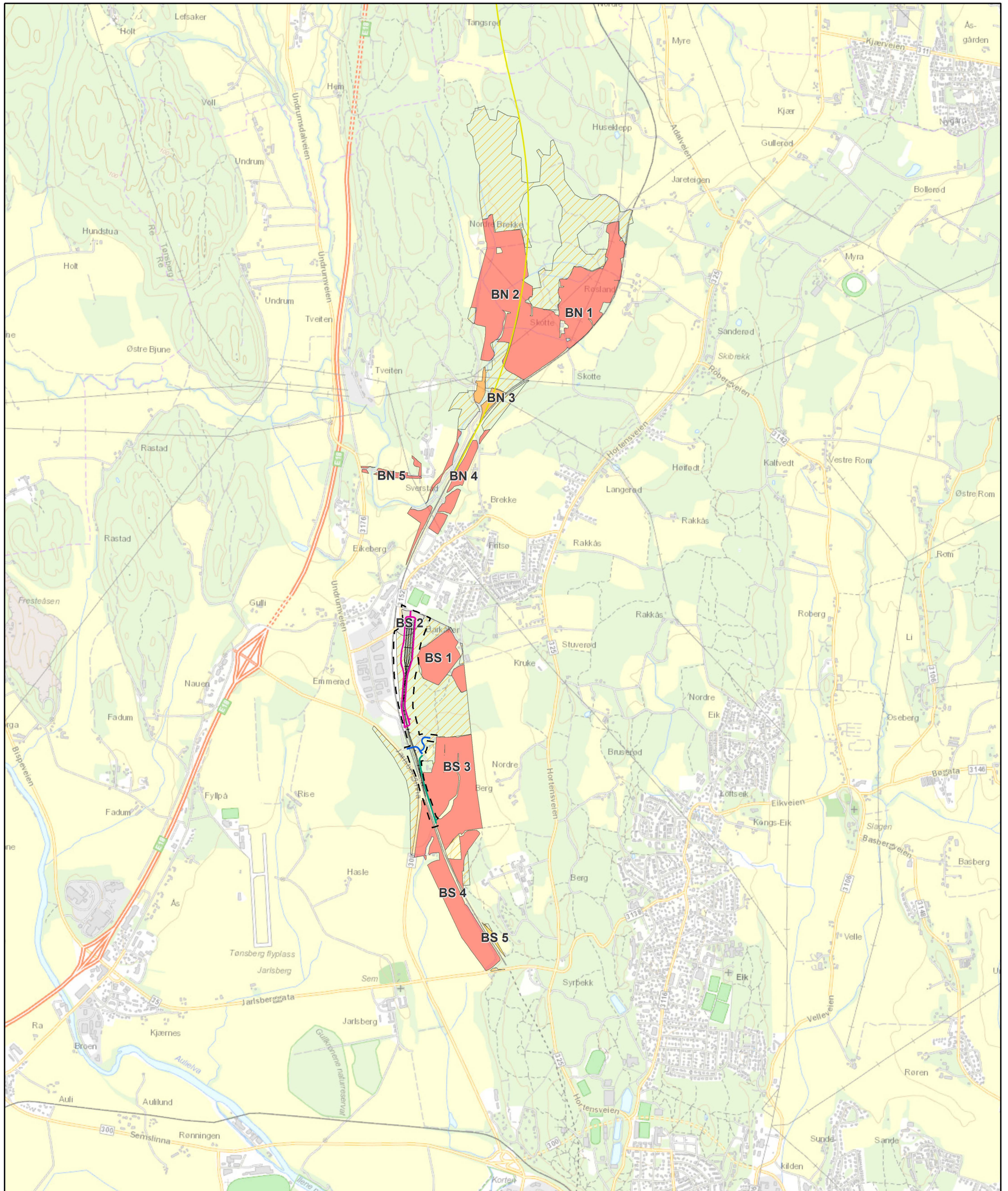
Målestokk (A3):  
1:25 000

Utarbeidet av:  
GOBra - 2019.12.11

Koordinatsystem:  
ETRS 1989 NTM Sone 10

**Norconsult**
















## Hensetting i Tønsbergområdet - Barkåker sør

### Tegnforklaring

#### Naturressurser (KU-verdi)

-  Uten betydning
-  Noe verdi (dyrkbare mark)
-  Noe verdi
-  Middels verdi
-  Stor verdi
-  Svært stor verdi

-  Plangrense sør
-  Driftsvei
-  Driftsvei til sporsløyfe
-  Driftsvei til anlegg
-  Spor Barkåker sør
-  Dobbeltspor Nykirke-Barkåker

0 0,5 1 2 Km

Kilde bakgrunnskart:  
Kartverket, Geovekst, Kommuner, Corine og OSM - Geodata AS

Målestokk (A3):  
1:25 000

Utarbeidet av:  
GOBra - 2019.12.11

Koordinatsystem:  
ETRS 1989 NTM Sone 10

**Norconsult** 

